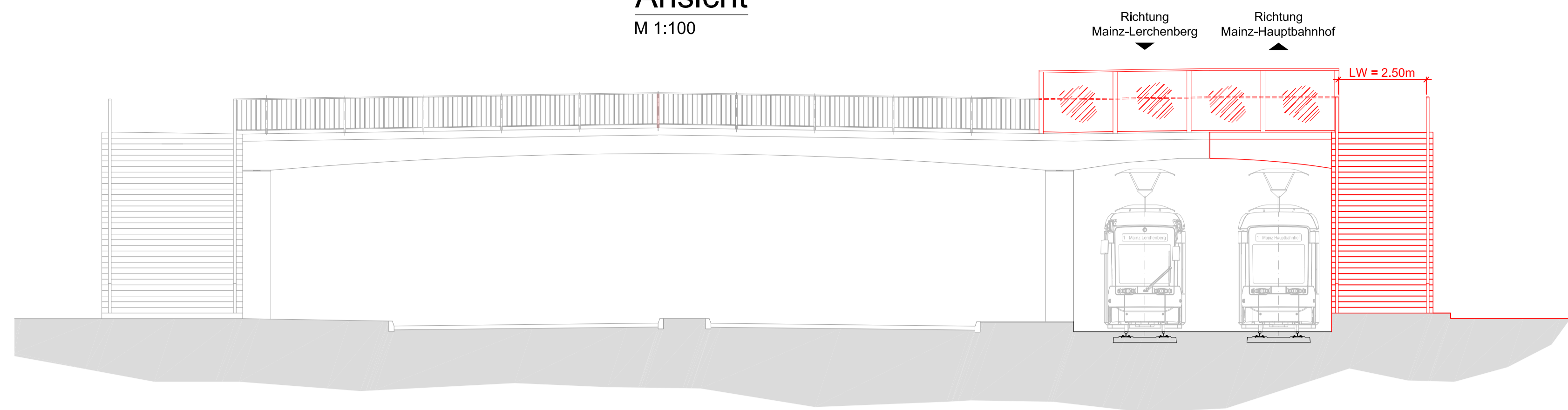
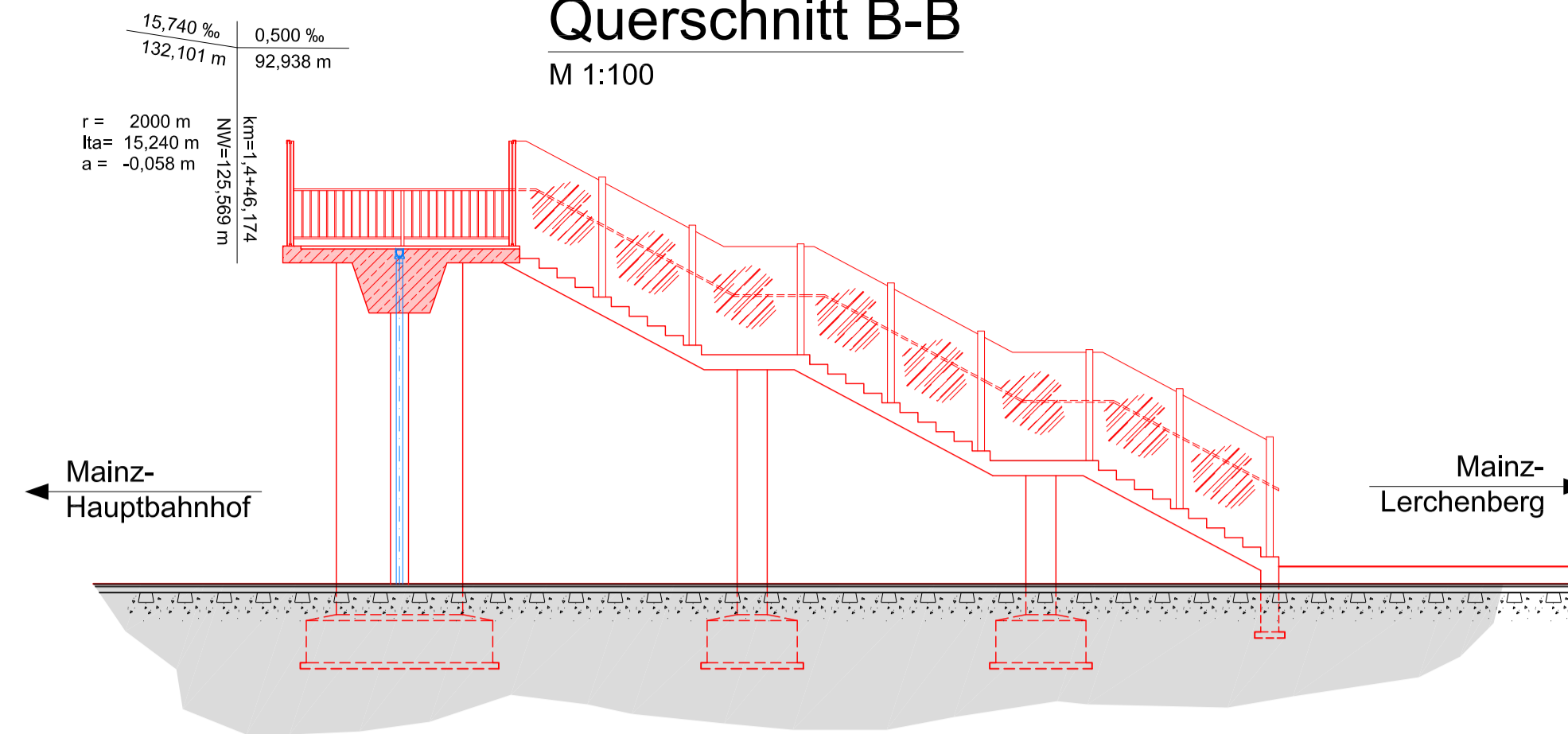


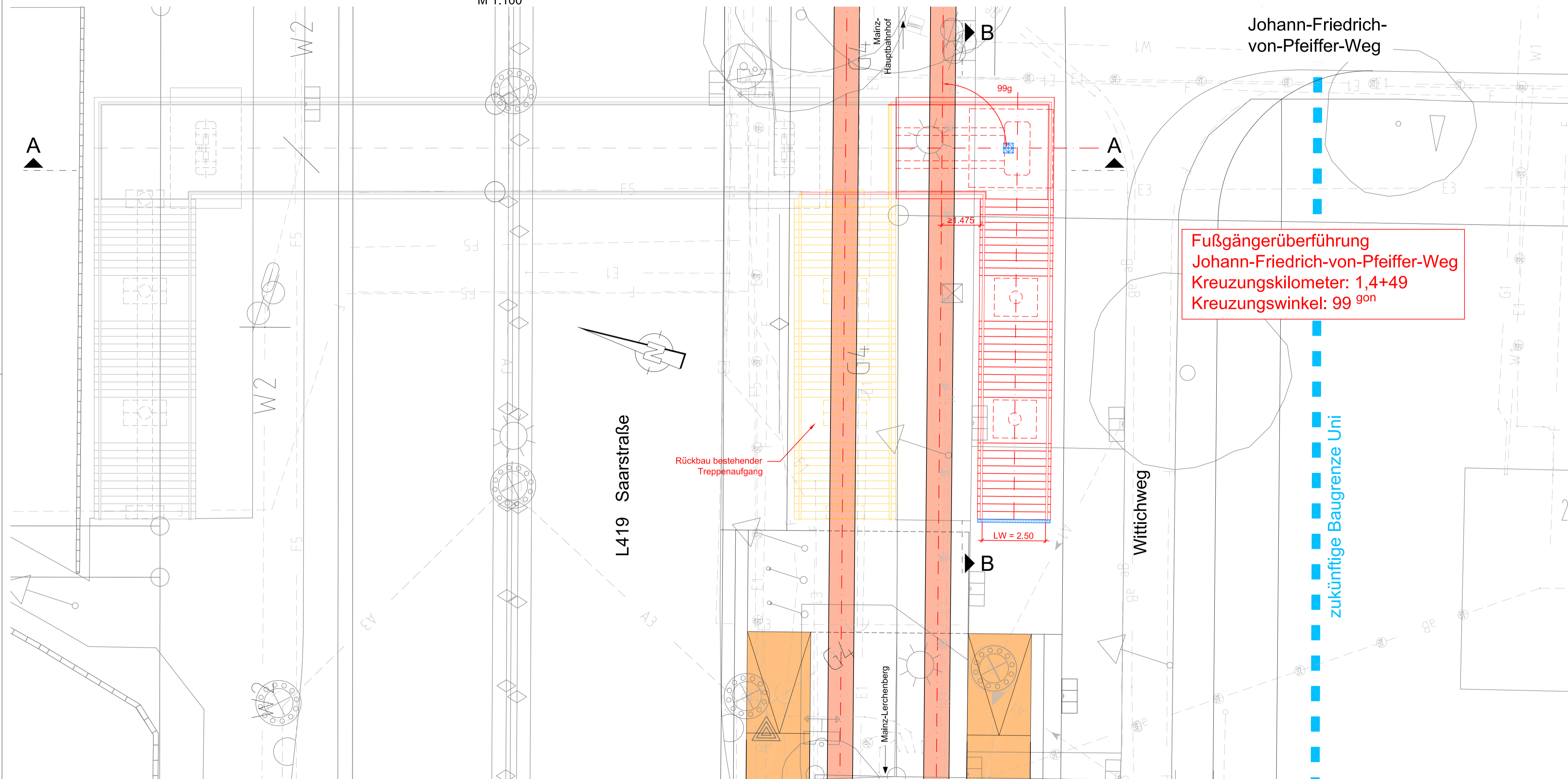
Ansicht
M 1:100



Querschnitt B-B
M 1:100



Lageplan Fußgängerbrücke
M 1:100



Legende:

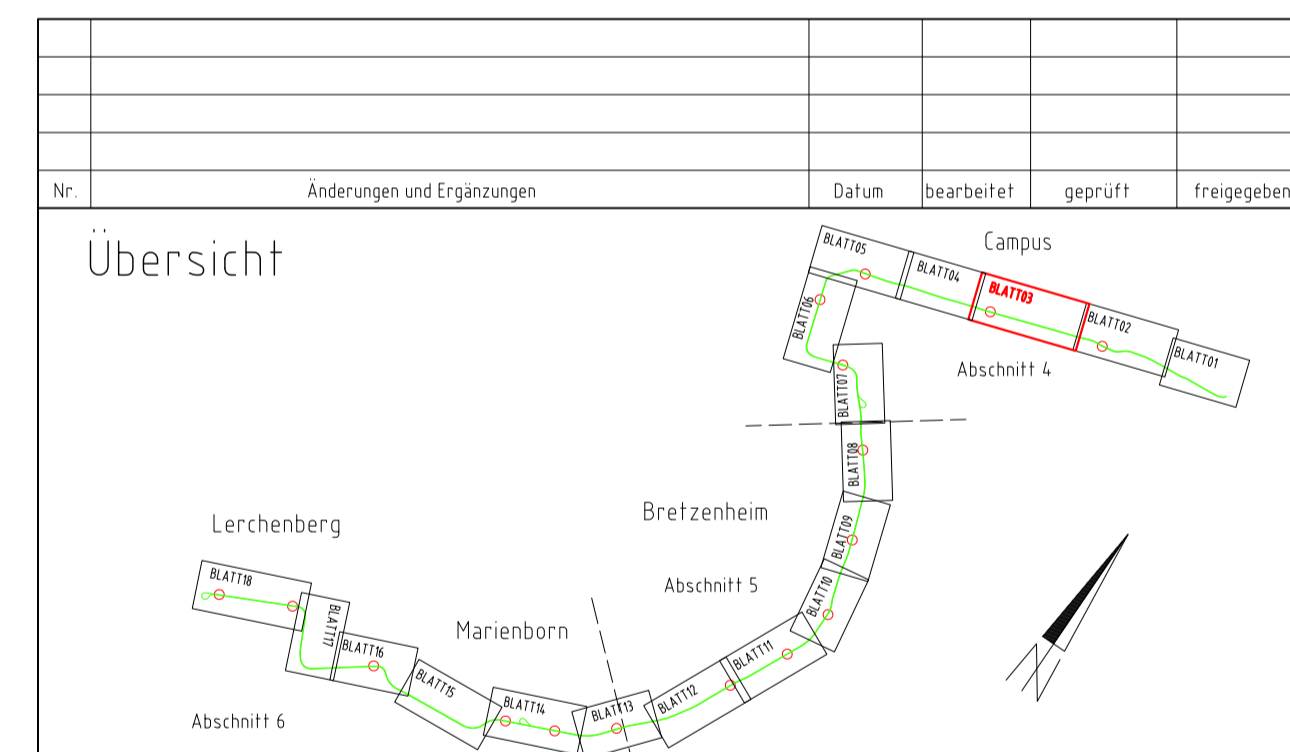
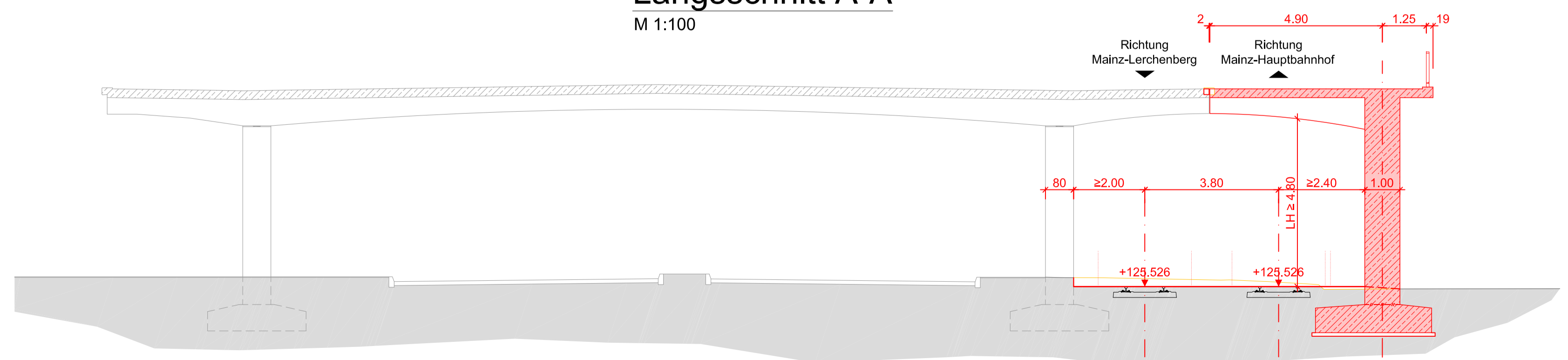
- Planung Bauwerk
- Planung
- - - - - gepl. Entwässerung
- Rückbau / Abbruch
- Bestand

Legende Leitungen Bestand:

- E2 Elektro SWM 20 kV
- F2 Fernwärmeleitung
- G4 Gashochdruckleitung SWM
- G5 Gasleitung SWM
- F Fernmeldeleitung allgemein
- F5 Fernmeldeleitung SWM

Leitungen und Kanäle nach Angaben der Leitungsträger übernommen. Kabelbündelungen und Kabelschlaufen sind nicht einzeln dargestellt. Die Gewähr für Vollständigkeit kann nicht übernommen werden. Eine Maßentnahme ist nicht möglich.

Längsschnitt A-A
M 1:100



Antrag auf Planfeststellung nach §28 PBeG

Bauherr und Betreiber:	gezt. Erhof	gezt. Rebalh
MVG Mainzer Verkehrsgesellschaft	gezt. ppa. Urnerstall	gezt. i. A. Köck

Verkehrsanlagen- und Bauwerksplanung: Malländer Ingenieur Consult GmbH	gezt. i. V. Krannich	Umwelt- und Landschaftsplanung: JESTAEDT PARTNER	gezt. Jestaedt
---	----------------------	---	----------------

Fahrtleistungsplanung: GA Energieanlagen Süd	gezt. i. A. Jantz	GÜW-Planung: bt-plan	gezt. Wodschtzke
---	-------------------	-------------------------	------------------

Erweiterung des Straßenbahnnetzes in der Landeshauptstadt Mainz "Mainzelbahn"		Datum	Name
bearbeitet	18.11.2011	Loe	
gezeichnet	18.11.2011	Sch	
geprüft	18.11.2011	MK	
Maßstab: 1:100	Anlage: B9.3		
Größe: 84,1 x 59,4 cm	Blatt: 1		
Gr.: 04-B-00301-BW-4-C-a	Plan-Codierung: 04-B-00301-BW-4-C-a		
Ersatz für:	Ausgabe vom: 27.01.2012	Ursprung:	