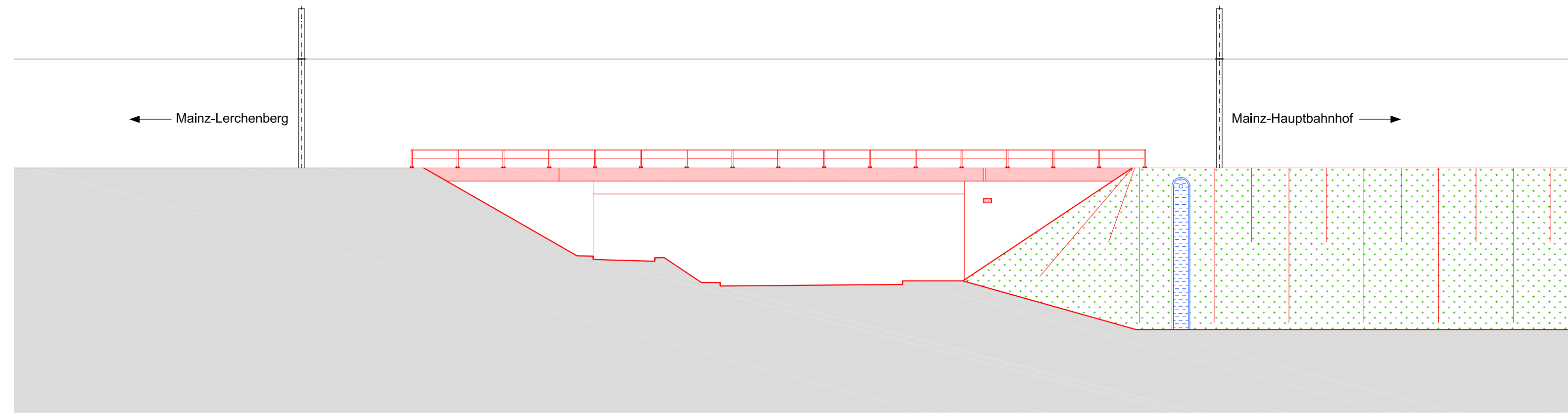
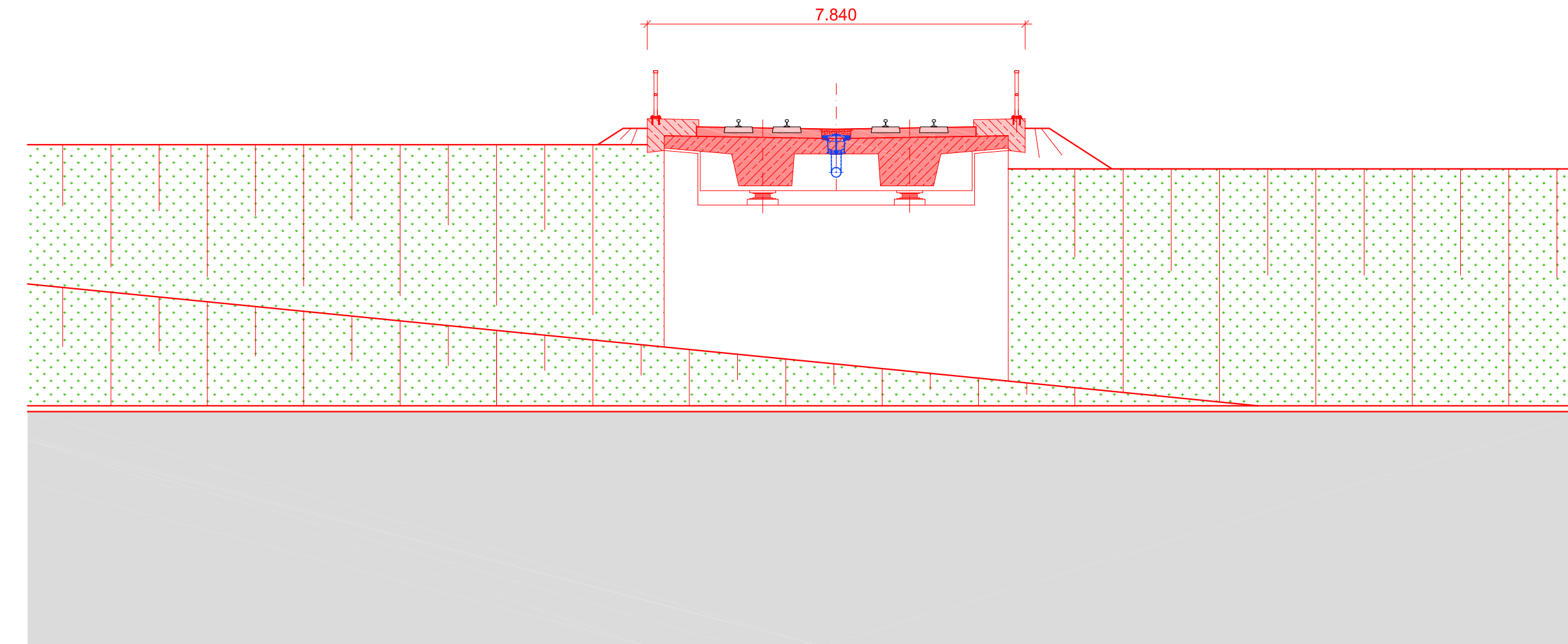


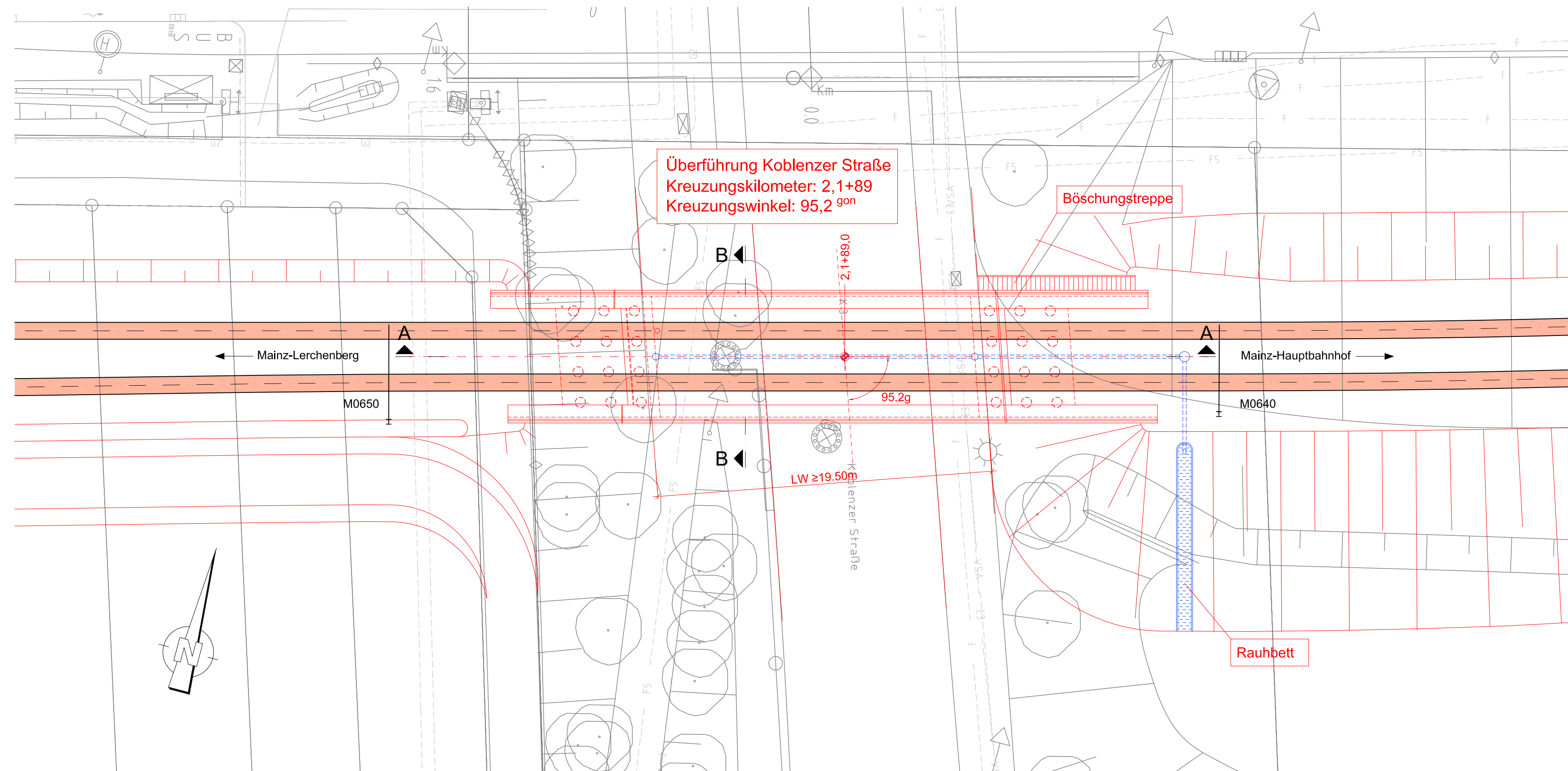
Ansicht
M 1:100



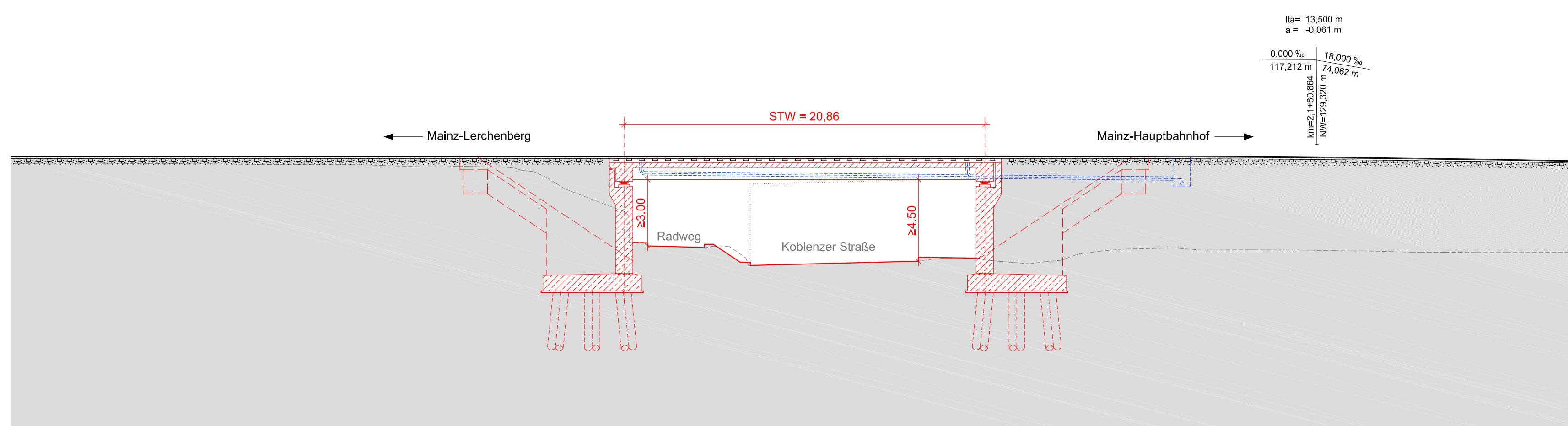
Querschnitt B-B Widerlageransicht
M 1:100



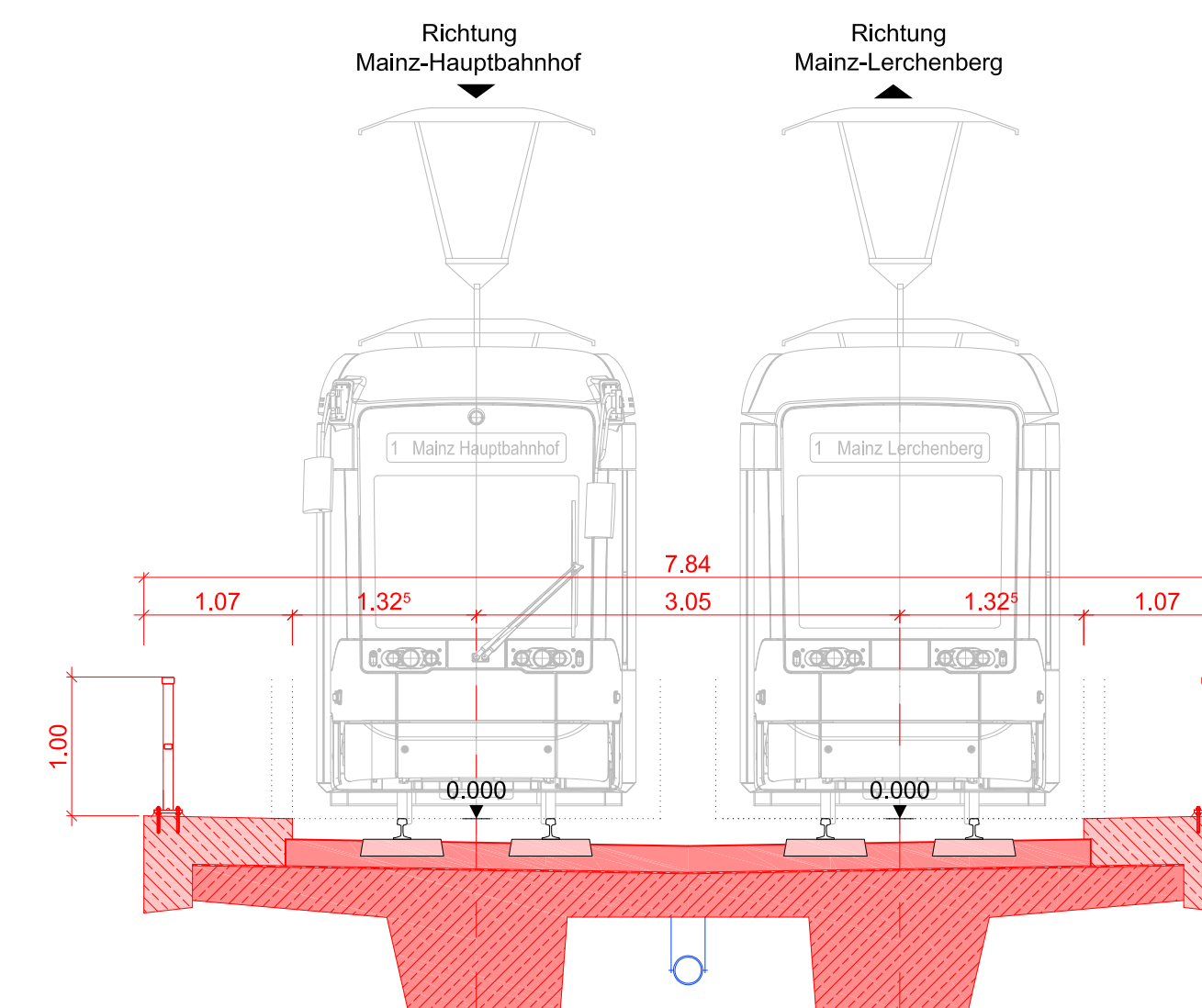
Lageplan Brücke Koblenzer Straße
M 1:200



Längsschnitt A-A
M 1:200



Regelquerschnitt
M 1:50



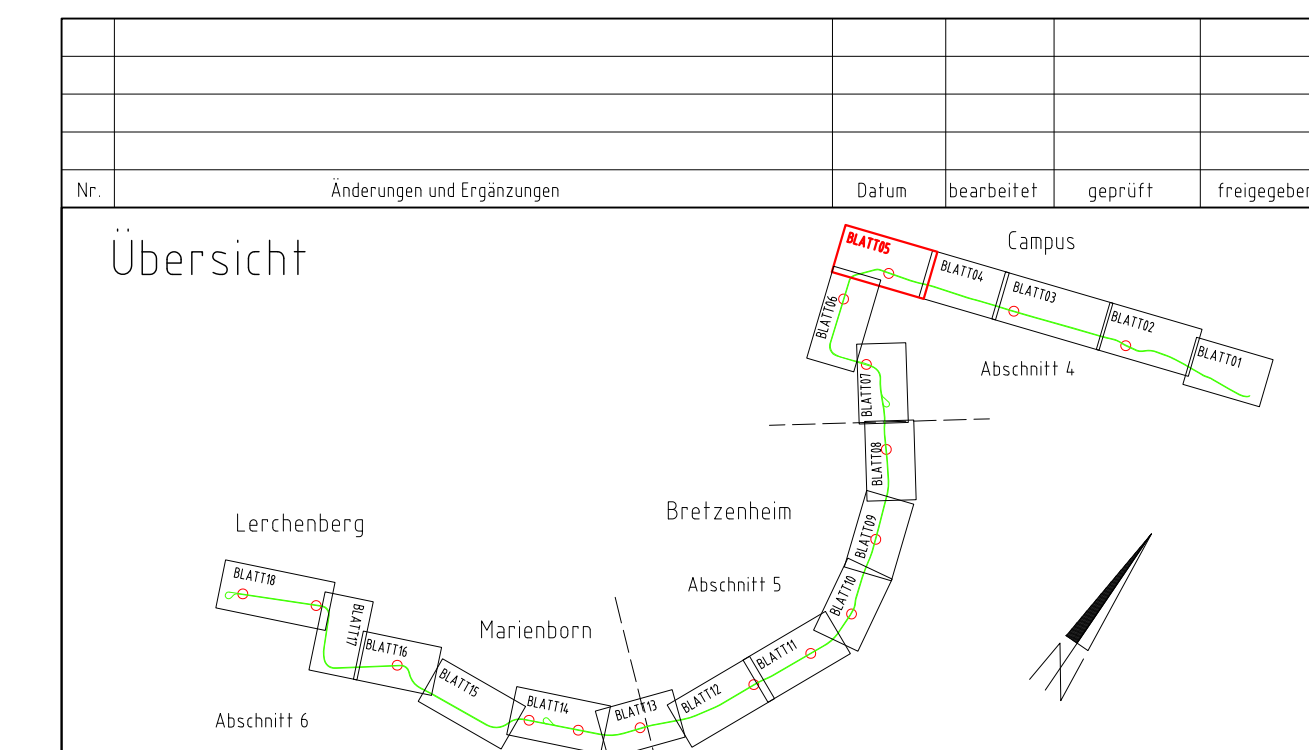
Legende:

—	Planung Bauwerk
—	Planung
—	gepl. Entwässerung
—	Rückbau / Abbruch
—	Bestand

Legende Leitungen Bestand:

— E2	Elektro SWM 20 kV
— FW2	Fernwärmefleitung
— G4	Gashochdruckleitung SWM
— G5	Gasteilung SWM
— F	Fernmeldeleitung allgemein
— F5	Fernmeldeleitung SWM

Leitungen und Kanäle nach Angaben der Leitungsträger übernehmen. Kabelbündelungen und Kabelschlaufen sind nicht einzeln dargestellt. Die Gewähr für Vollständigkeit kann nicht übernommen werden. Eine Maßentnahme ist nicht möglich.



Antrag auf Planfeststellung nach §28 PBefG

Bauherr und Betreiber: MVG Mainzer Verkehrsgesellschaft Ein Unternehmen der MVG AG	gez. Erhof	gez. Rebal
Mainz, den 27.01.2012	gez. ppa. Unerstall	gez. i. A. Köck
Verkehrsanlagen- und Bauwerksplanung: Mailänder Consult Mainzer Ingenieurbüro GmbH Rothstraße 11, 55133 Mainz Kartusche, den 27.01.2012	gez. i. V. Kramlich	gez. Jestaedt
Fahrleitungsplanung: GA Energieanlagen Süd Fellbach, den 27.01.2012	gez. i. A. Janitz	gez. Woidschütze
Umwelt- und Landschaftsplanung: JESTAEDT 95128 Mainz - New-Blöcher-Str. 27 Tel. 0933120266 - Fax 0933120269 Mainz, den 27.01.2012		gez. Jestaedt
GOM-Planung: bt-plan Ingenieurgesellschaft für Betriebswirtschaftlicher Düsseldorf, den 27.01.2012		gez. Woidschütze

Erweiterung des Straßenbahnnetzes in der Landeshauptstadt Mainz "Mainzelbahn"		Datum	Name
bearbeitet	18.11.2011	Loe	
gezeichnet	18.11.2011	Sch	
geprüft	18.11.2011	MK	
Maßstab: 1:50/100/200	Anlage: B9.4		
Größe: 100 x 59,4 cm	Blatt: 1		
Gr.: Ersatz für	Plan-Codierung: 04-B-00401-BW-4-C-a		
Ausgabe vom: 27.01.2012	Ursprung		