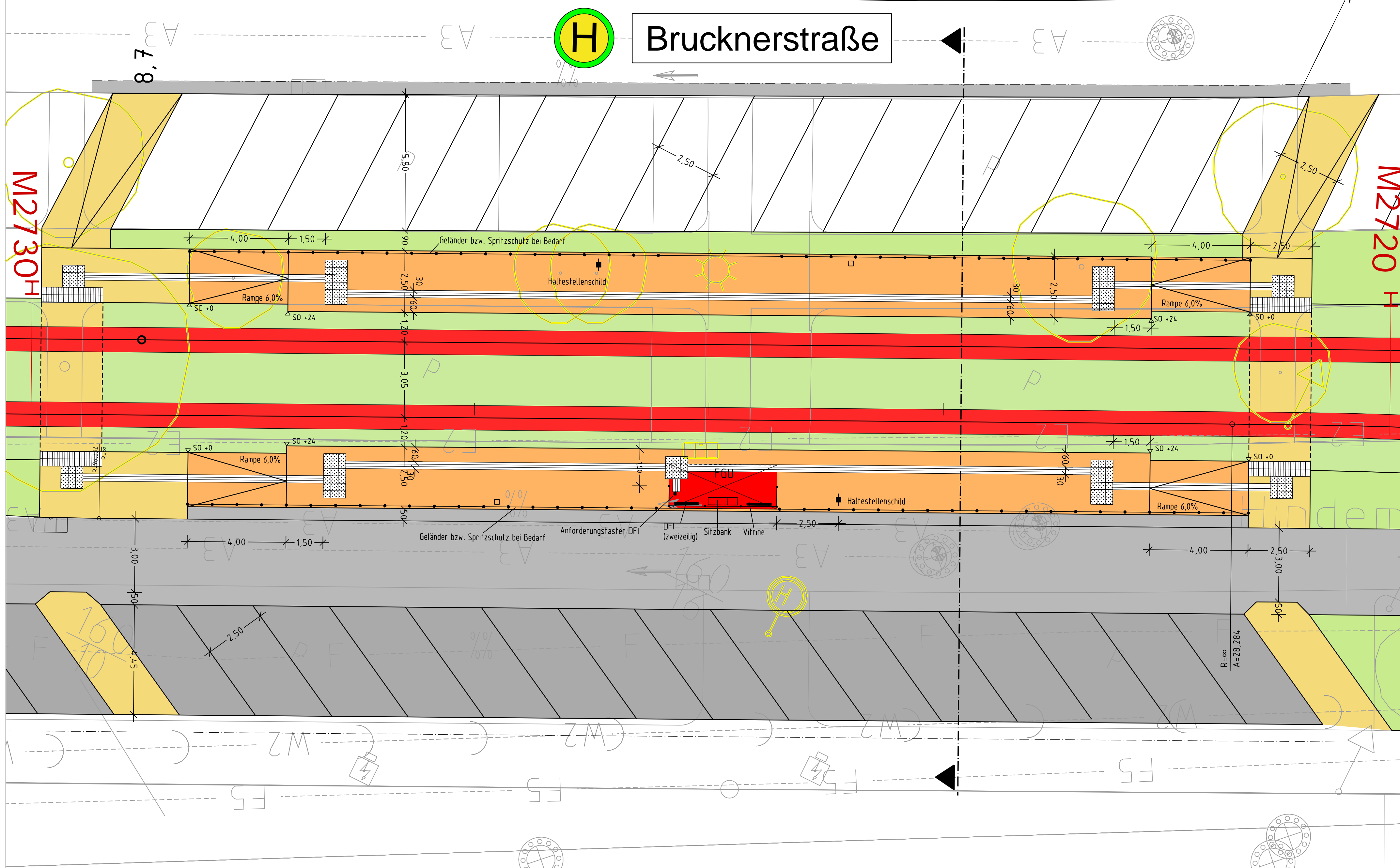


Lageplanausschnitt M 1:100

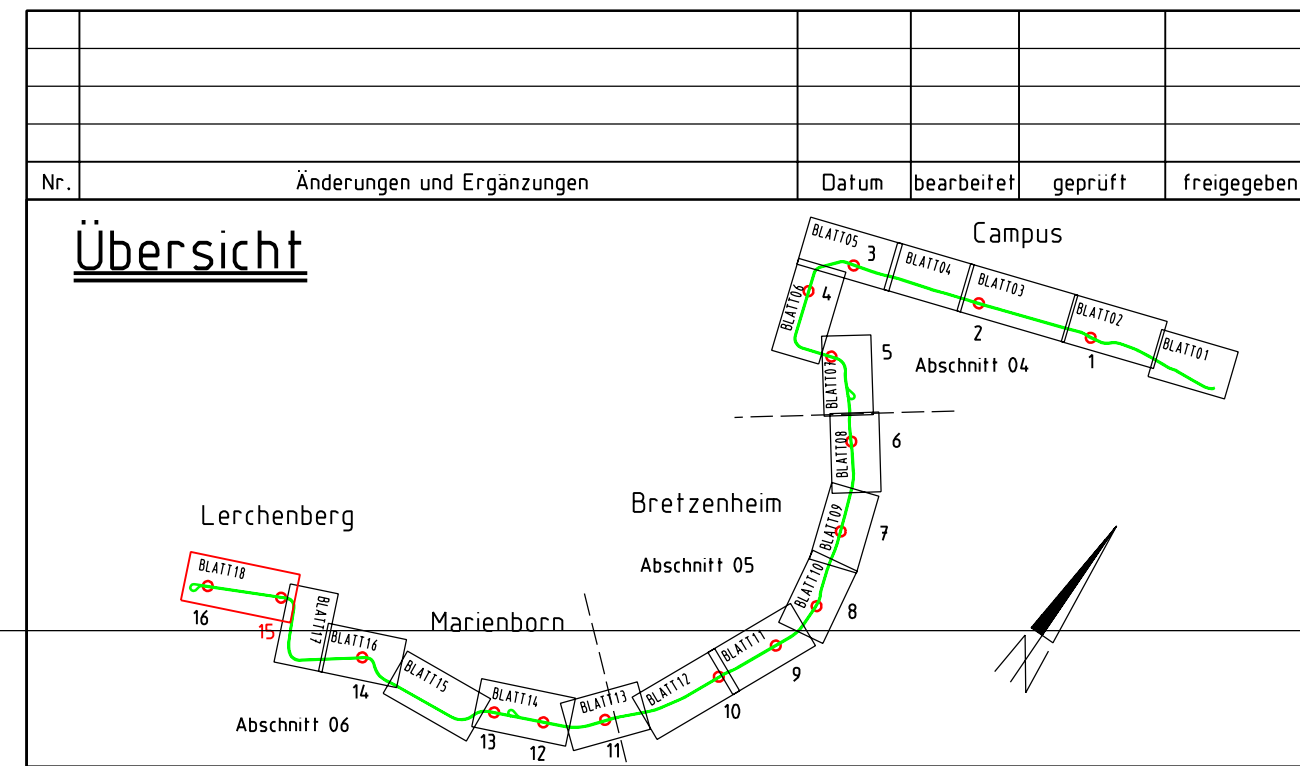
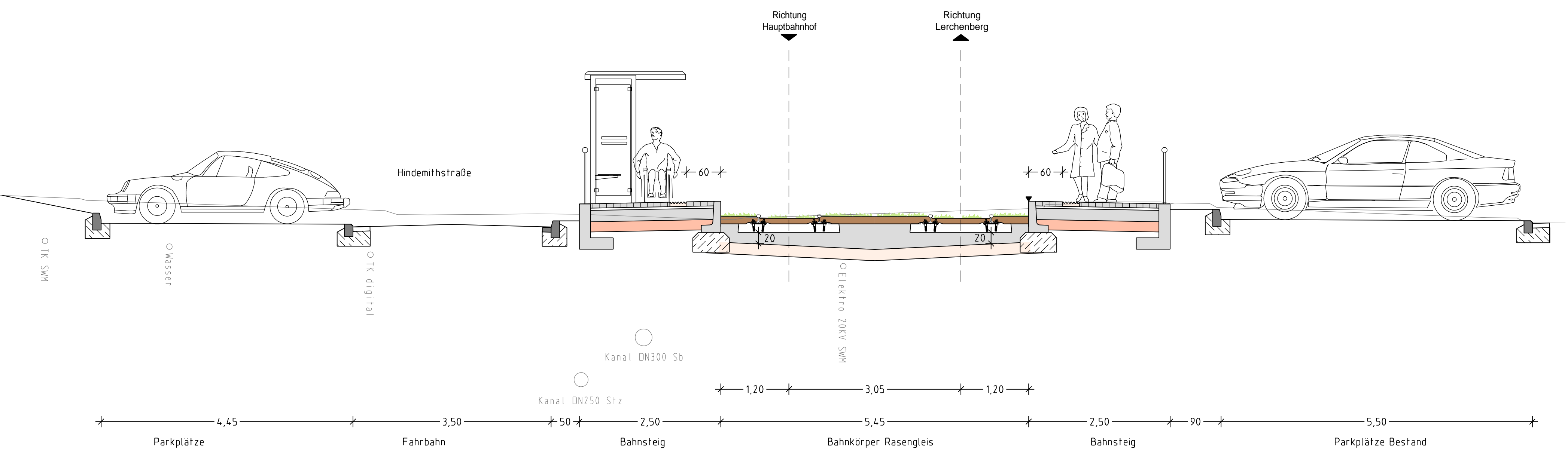
Haltestellenabstände:
Brucknerstraße
Hindemithstraße 432 m <--> Erich-Dombrowski-Straße 822 m



Legende

- Schotterbett Gleis
- Rasengleis
- Asphaltgleis
- Bahnsteig
- Gehweg
- Fahrgastunterstand
- Papierkorb
- Haltestellenschild
- Rillenplatte als Blindenleitsystem
- Bodenindikatoren bei Übergängen
- Aufmerksamkeitsfeld mit Noppenprofil
- Beleuchtung

Regelquerschnitt M 1:50



Antrag auf Planfeststellung nach §28 PBefG

Nr.	Änderungen und Ergänzungen	Datum	bearbeitet	geprüft	freigegeben

Bauherr und Betreiber:
 Mainz, den 27.01.2012

Verkehrsanlagen- und Bauwerksplanung:

 Mailänder Ingenieur Consult GmbH
 Mailänderstraße 12 • 76133 Karlsruhe
 T 07241 93280-10 • F 07241 93280-10
 Karlsruhe, den 27.01.2012

Umwelt- und Landschaftsplanung:

 Büro für Raum- und Umwelplanung
 55128 Mainz • Home-Office: Str. 87
 Tel. 06131/333558 • Fax 06131/333559
 Mainz, den 27.01.2012

Fahrtleitungsplanung:

 Fellbach, den 27.01.2012

GUW-Planung:

 Ingenieurgesellschaft für Betriebsbetrieb mbH
 Düsseldorf, den 27.01.2012

Erweiterung des Straßenbahnnetzes in der Landeshauptstadt Mainz "Mainzelbahn"		Datum	Name
bearbeitet	11/11	Bu	
gezeichnet	11/11	Biu	
geprüft	01/12	JD	

Maßstab: 1:100	Lageplan / Querschnitt Haltestelle Brucknerstraße	Anlage: B7
Größe: 78,0x59,4		Blatt: 15
Gr.: Ersatz für:	Ausgabe vom: 27.01.2012	Ursprung

K698_Einwurf_03_ND_PBEK15_PL1_ND_PBEK15_PL1