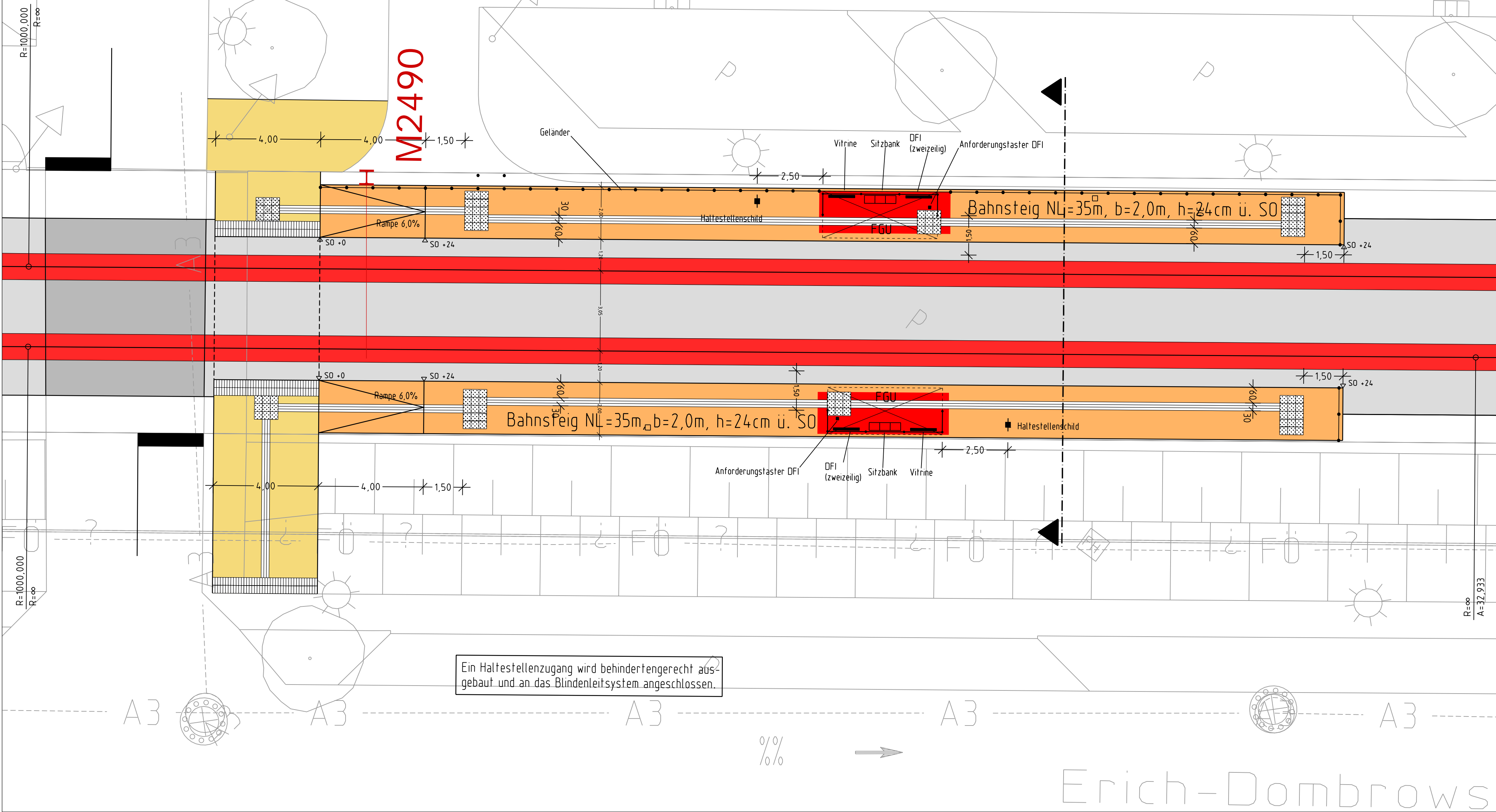


Lageplanausschnitt M 1:100

Haltestellenabstände:  
Erich-Dombrowski-Straße  
Brucknerstraße 822 m <--> Marienborn Bahnhof 957 m

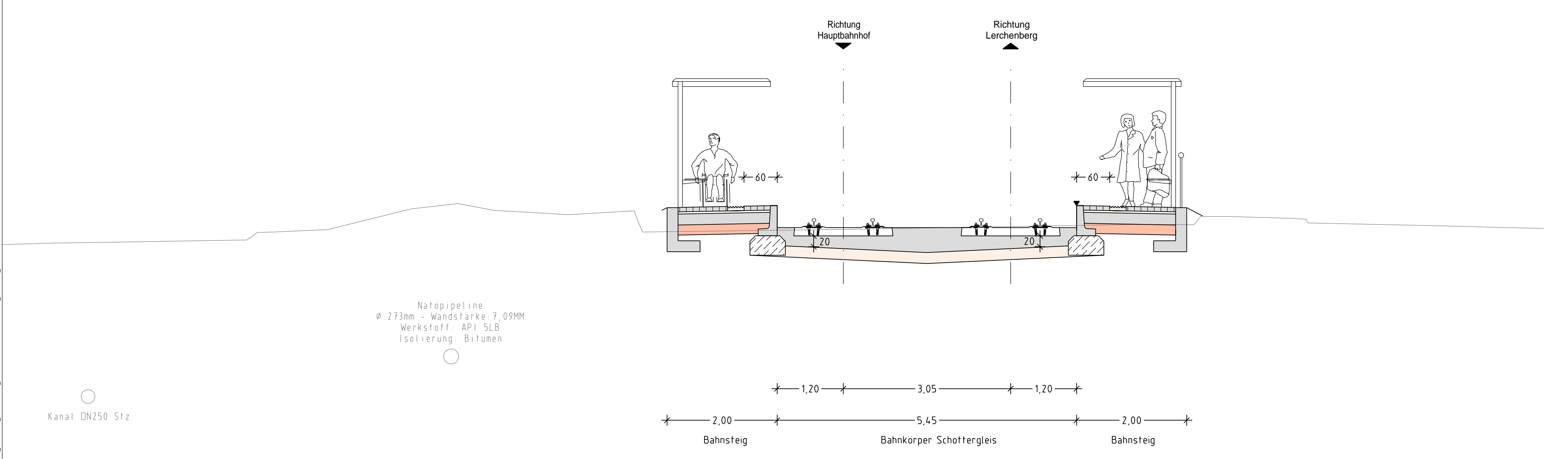
**H** Erich-Dombrowski-Straße

M2490



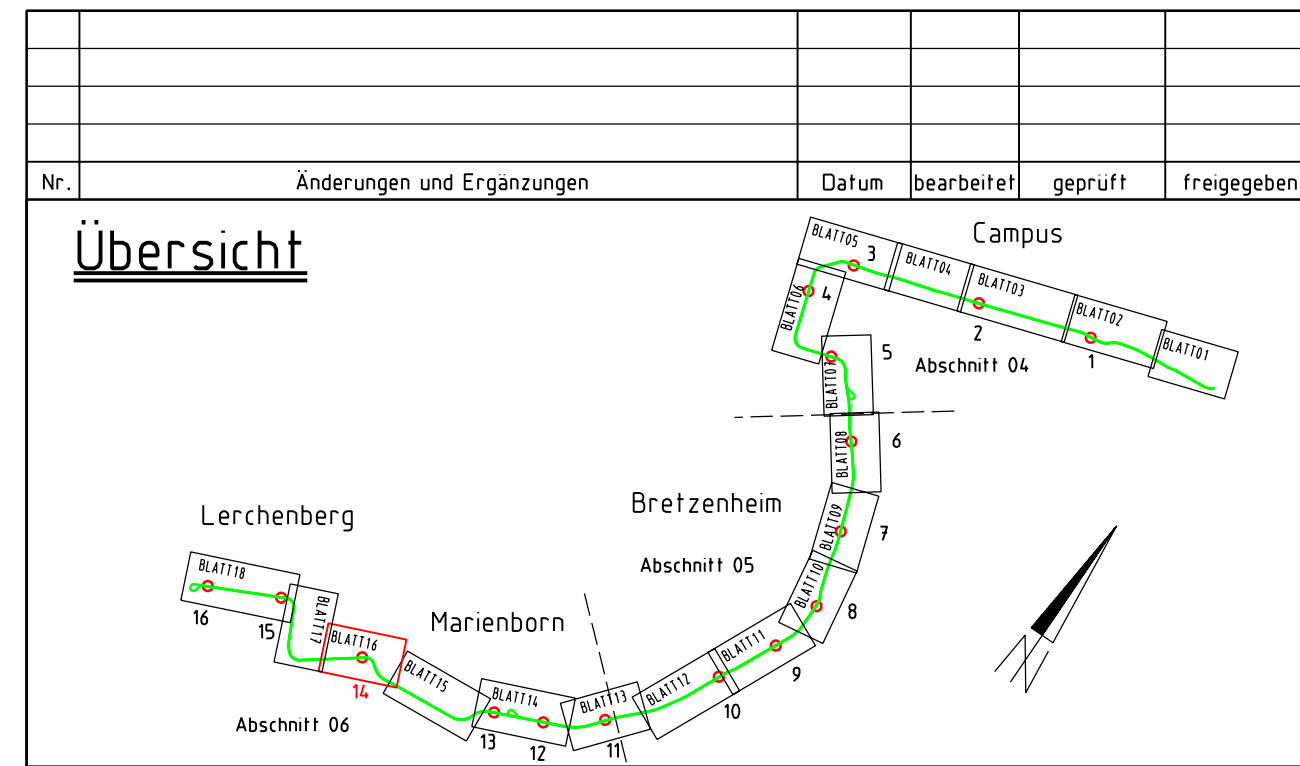
Ein Haltestellenzugang wird behindertengerecht ausgebaut und an das Blindenleitsystem angeschlossen.

Regelquerschnitt M 1:50



Natropipeline  
Ø 273mm - Wandstärke 7,09MM  
Werkstoff: API 5LB  
Isolierung: Bitumen

- Legende
- Schotterbett Gleis
  - Rasengleis
  - Asphaltgleis
  - Bahnsteig
  - Gehweg
  - Fahrgastunterstand
  - Papierkorb
  - Haltestellenschild
  - Rillenplatte als Blindenleitsystem
  - Bodenindikatoren bei Übergängen
  - Aufmerksamkeitsfeld mit Noppenprofil
  - Beleuchtung



Antrag auf Planfeststellung nach §28 PBefG

Bauherr und Betreiber: **MVG** Mainz Verkehrsgesellschaft

Verkehrsanlagen- und Bauwerksplanung: **Malländer Consult**

Umwelt- und Landschaftsplanung: **JESTAEDT + PARTNER**

Fahrleitungplanung: **GA Energieanlagen Süd**

GUW-Planung: **bt-plan**

Erweiterung des Straßenbahnnetzes in der Landeshauptstadt Mainz "Mainzelbahn"		Datum	Name
bearbeitet	10/11	Bu	
gezeichnet	11/11	Biu	
geprüft	01/12	JD	

Maßstab: 1:100	Lageplan / Querschnitt Haltestelle Erich-Dombrowski-Straße	Anlage: B7
Größe: 78,0x59,4		Blatt: 14
Gr.: Ersatz für:	Ausgabe vom: 27.01.2012	Ursprung