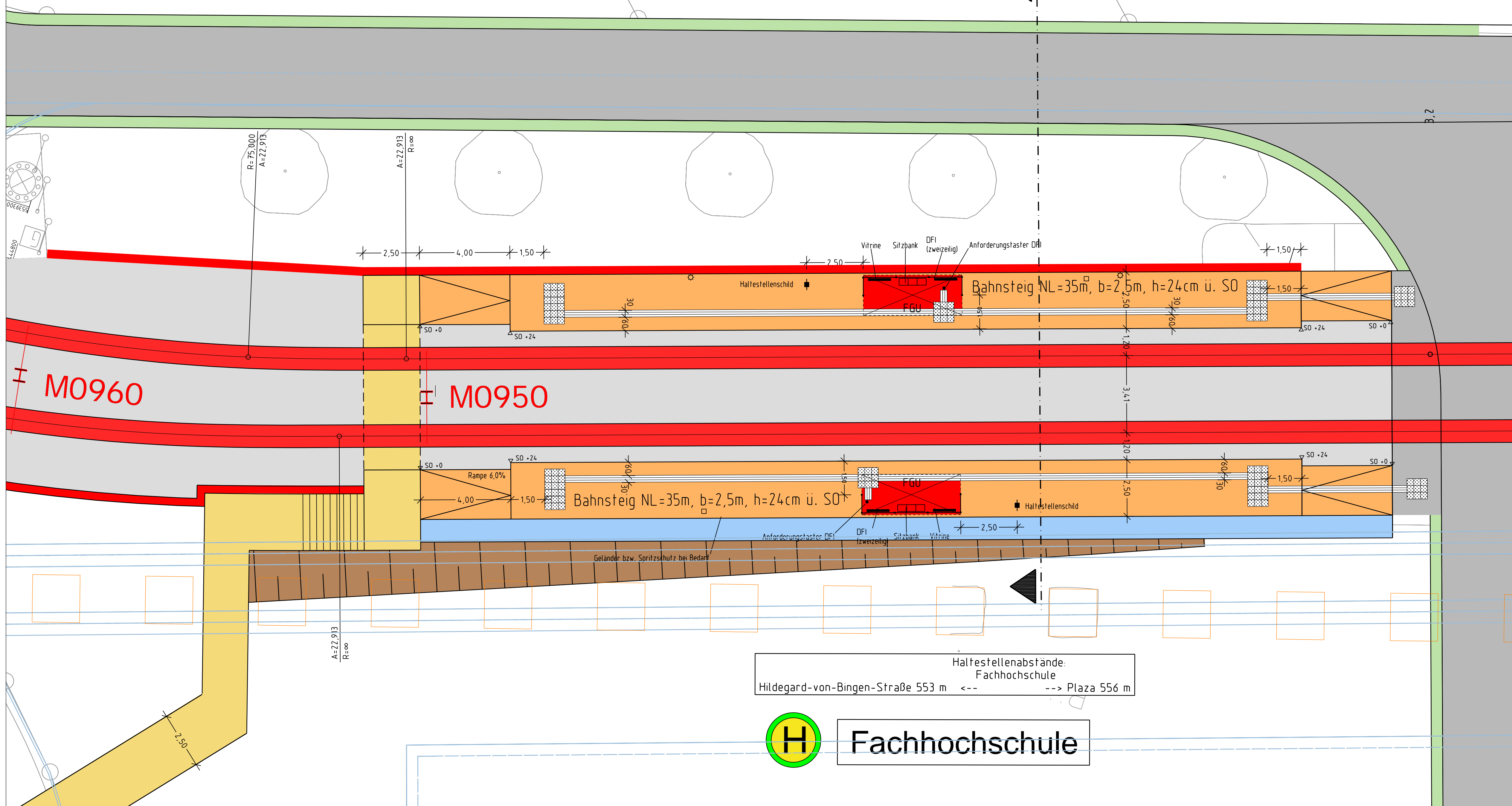


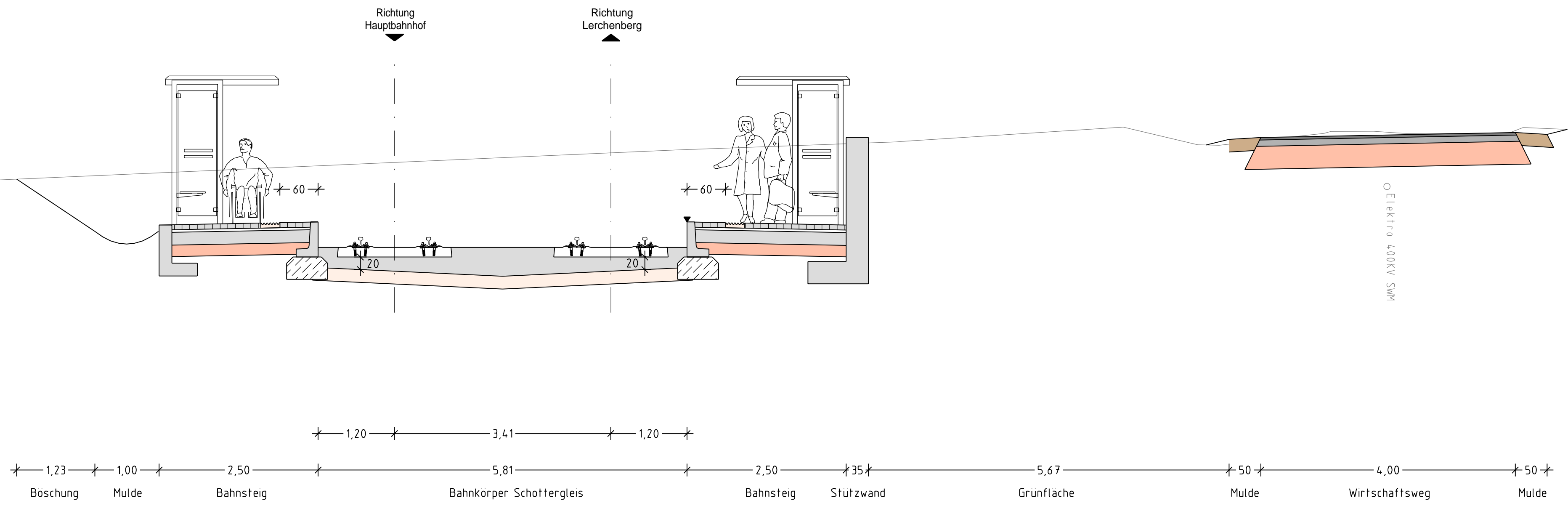
Lageplanausschnitt M 1:100



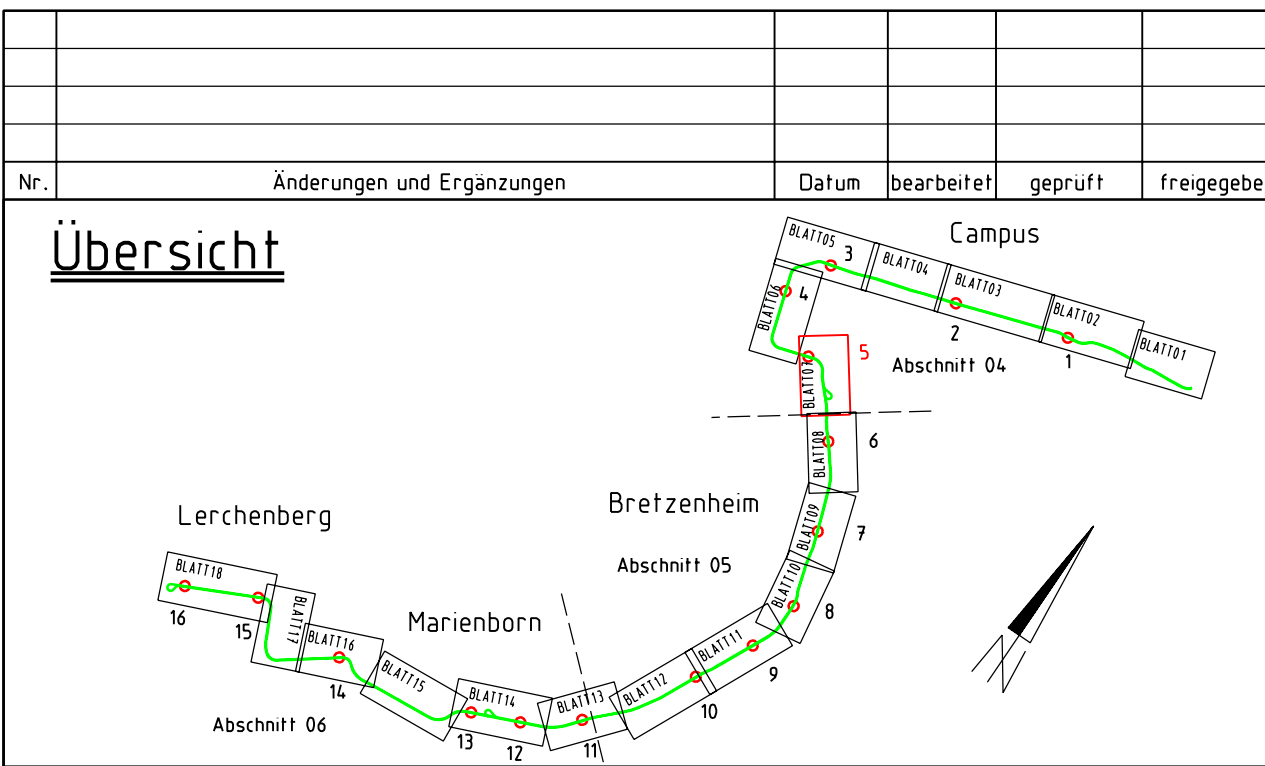
Haltstellenabstände:
Hildegard-von-Bingen-Straße 553 m <--- ---> Plaza 556 m

H Fachhochschule

Regelquerschnitt M 1:50



- ### Legende
- Schotterbett Gleis
 - Rasengleis
 - Asphaltgleis
 - Bahnsteig
 - Gehweg
 - Fahrgastunterstand
 - Papierkorb
 - Haltstellenschild
 - Rillenplatte als Blindenleitsystem
 - Bodenindikatoren bei Übergängen
 - Aufmerksamkeitsfeld mit Noppenprofil
 - Beleuchtung



Antrag auf Planfeststellung nach §28 PBefG

MVG Mainzer Verkehrsgesellschaft Ein Unternehmen der DB	gez. Erthof	gez. Rebal
Mainz, den 27.01.2012	gez. ppa. Unerstall	gez. i.A. Kock
Malländer Consult Ingenieurgesellschaft 55128 Mainz • F 0721 93280-0 • F 0721 93280-10 Karlsruhe, den 27.01.2012	gez. i. V. Krannich	gez. Jestaedt
GA Energieanlagen Süd Ingenieurgesellschaft Fellbach, den 27.01.2012	gez. i. A. Jantz	gez. Woldschützke
JESTAEDT PARTNER Büro für Raum- und Umweltp lanung 55128 Mainz • Hans-Böckler-Str. 87 Tel. 06131/33558 • Fax 06131/33559 Mainz, den 27.01.2012		

Erweiterung des Straßenbahnnetzes in der Landeshauptstadt Mainz "Mainzelbahn"		Datum	Name
		bearbeitet	12/11 Bu
		gezeichnet	12/11 Bui
Maßstab: 1:100 Größe: 88,0x59,4 Maßstab: 1:100 Größe: 88,0x59,4		Anlage: B7 Blatt: 05 Plan-Codierung: 04-H-00005-HS-4-B-a	
Gr.: Ersatz für:		Ausgabe vom: 27.01.2012 Ursprung:	