
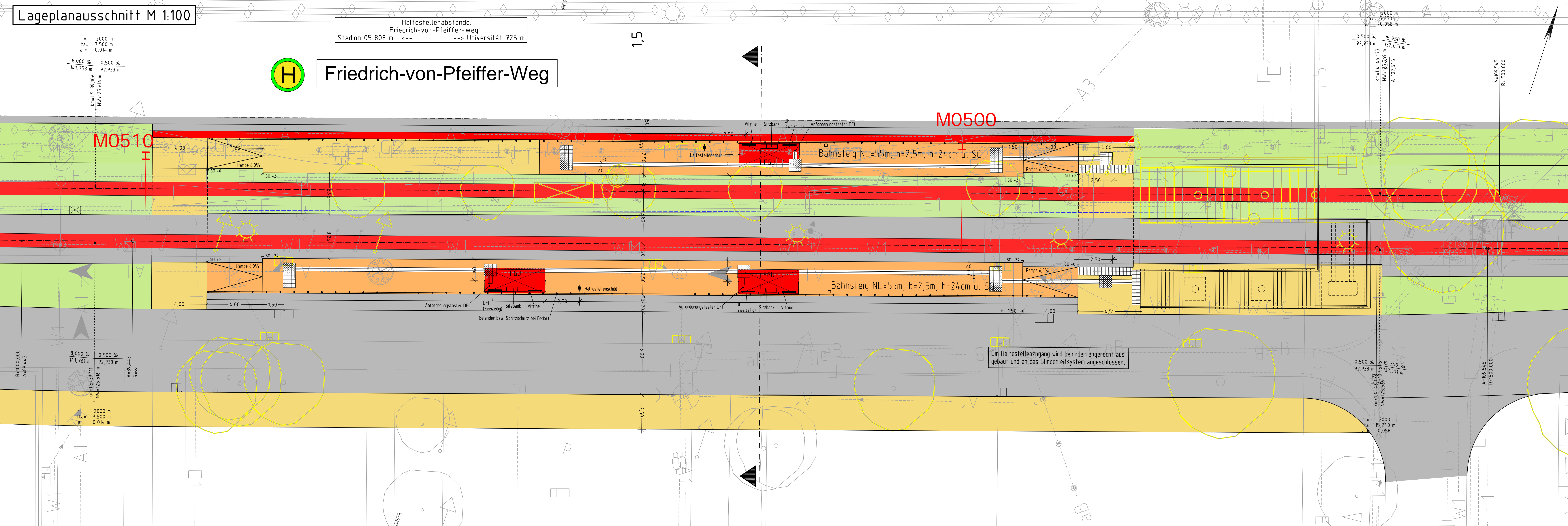


Lageplanausschnitt M 1:100

Haltstellenabstände
Friedrich-von-Pfeiffer-Weg
Stadion 05 808 m <--> --> Universität 725 m



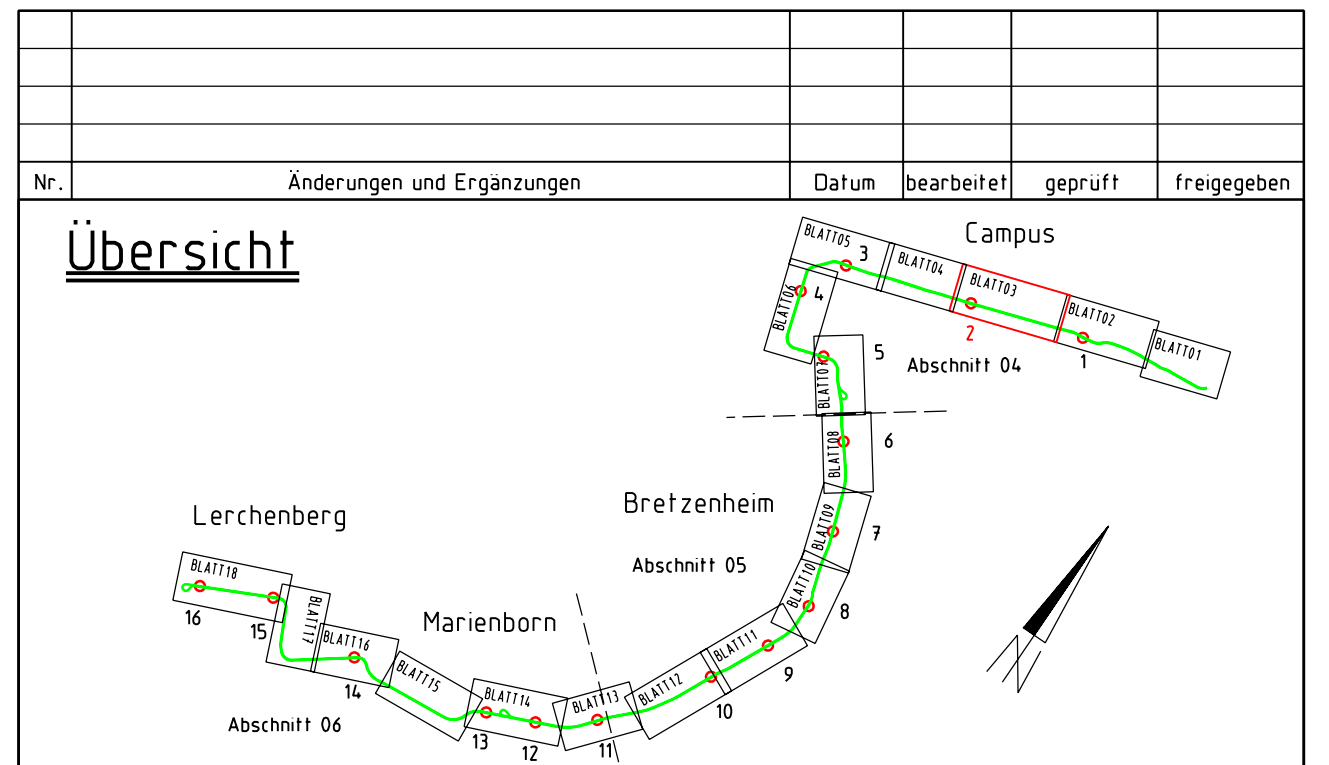
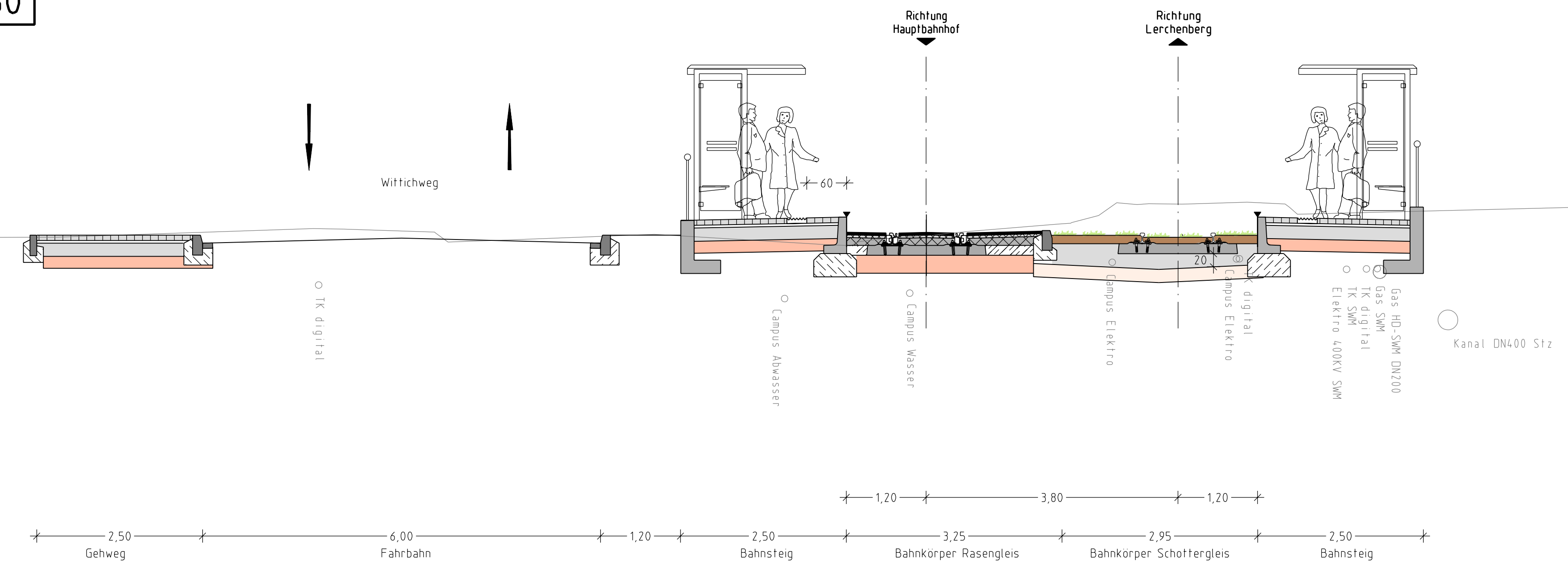
Friedrich-von-Pfeiffer-Weg



Legende

- Schotterbett Gleis
- Rasengleis
- Asphaltgleis
- Bahnsteig
- Gehweg
- Fahrgastunterstand
- Papierkorb
- Haltestellenschild
- Rillenplatte als Blindenleitsystem
- Bodenindikatoren bei Übergängen
- Aufmerksamkeitsfeld mit Noppenprofil
- Beleuchtung

Regelquerschnitt M 1:50



Antrag auf Planfeststellung nach §28 PBefG

Bauherr und Betreiber: 		gez. Erhof gez. Rebal gez. Unerstall gez. I.A. Kock
Vorbereitungs- und Bauverfolgung: 		gez. V. Kramich gez. Jostald
Umwelt- und Landschaftsplanung: 		gez. Jostald
FAHRTPLANUNG: 		gez. I.A. Jantz gez. Wodschürke

Erweiterung des Straßenbahnnetzes in der Landeshauptstadt Mainz "Mainzelbahn"		Datum 11/11 11/11 01/12 JD	Name Bu Bju JD
Maßstab 1:100 / 1:50	Anlage: B7 Blatt: 02	Größe 195,0x99,4	
Lageplan / Querschnitt Haltestelle Johann-Friedrich- von-Pfeiffer-Straße		Plan-Codierung 04-H-00002-HS-4-B-a	
Gr.: Ersatz für		Ausgabe vom 27.01.2012 Ursprung	