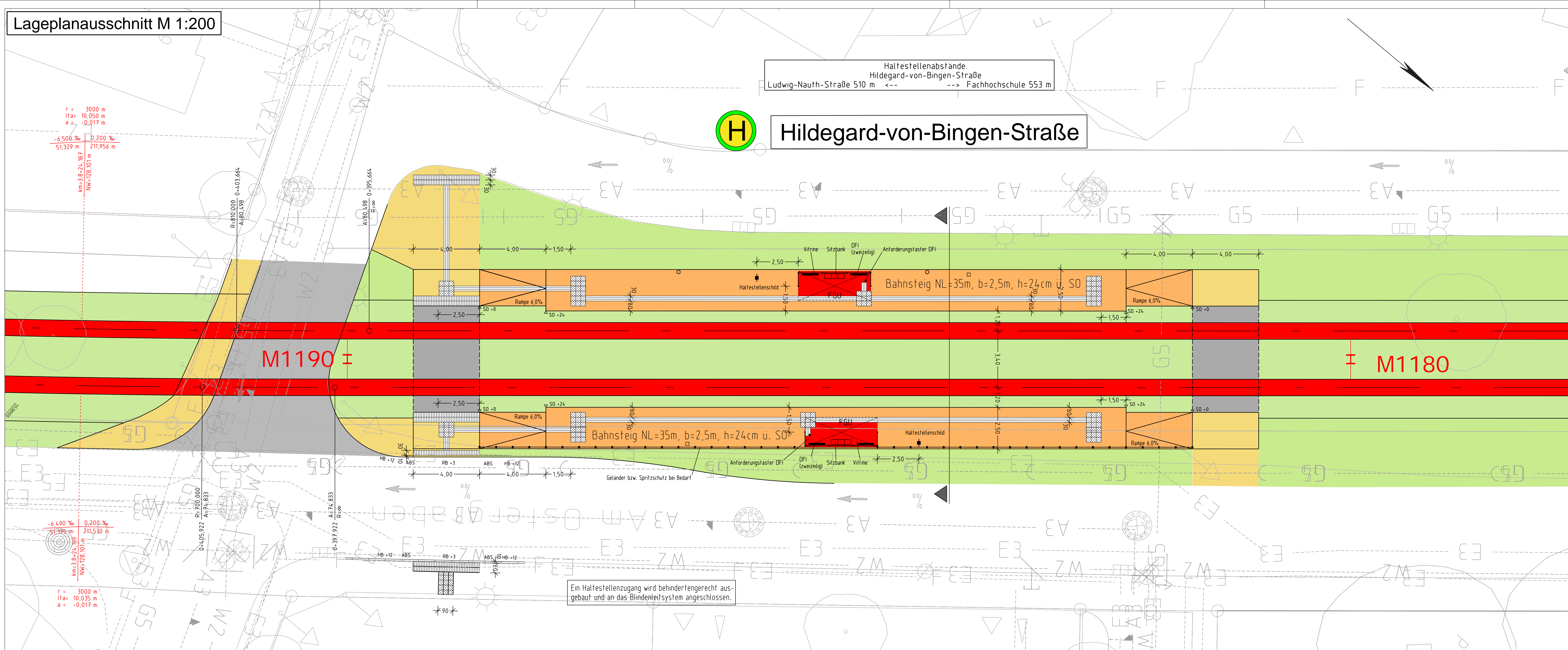


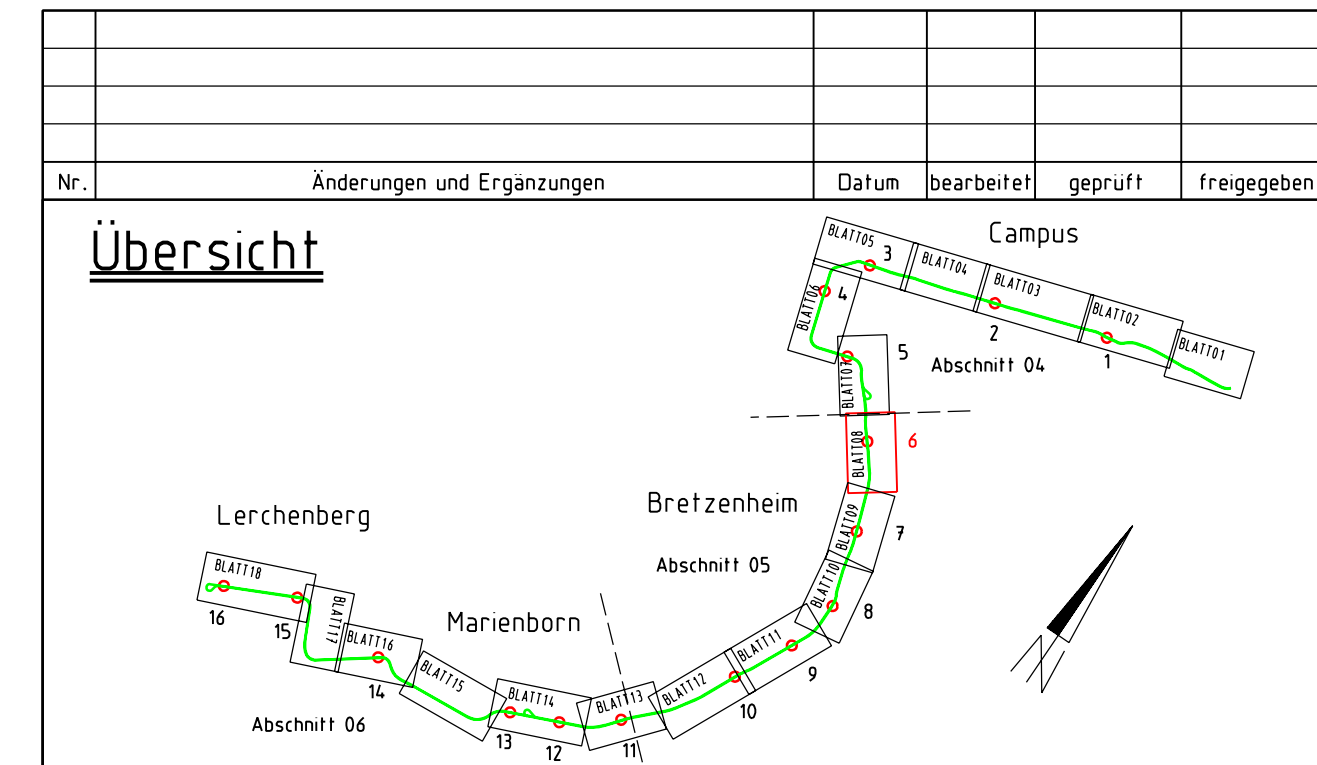
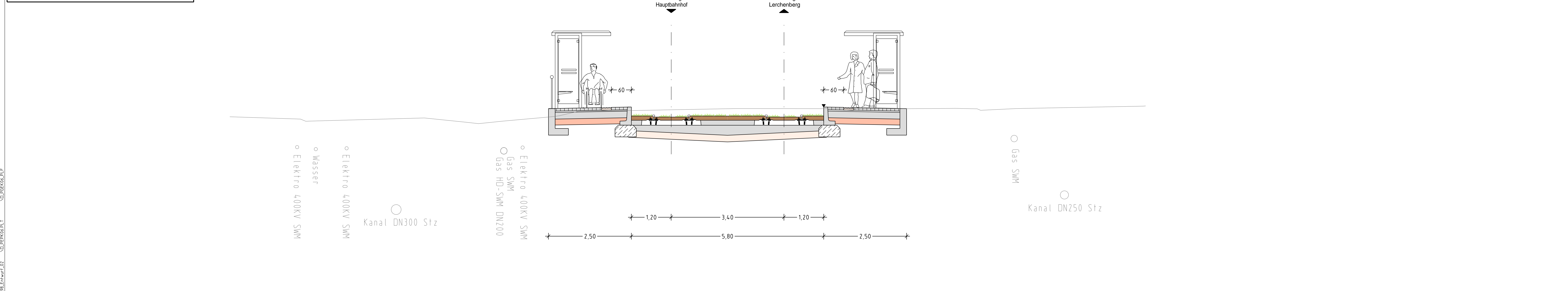
Lageplanausschnitt M 1:200



Legende

- Schotterbett Gleis
- Rasengleis
- Asphaltgleis
- Bahnsteig
- Gehweg
- Fahrgastunterstand
- Papierkorb
- Haltestellenschild
- Rillenplatte als Blindenleitsystem
- Bodenindikatoren bei Übergängen
- Aufmerksamkeitsfeld mit Noppenprofil
- Beleuchtung

Regelquerschnitt M 1:50



Antrag auf Planfeststellung nach §28 PBefG

Bauherr und Betreiber MVG Mainzer Verkehrsgesellschaft Mainz, den 27.01.2012		gez. Erhof gez. ppa. Unerstall	gez. Rebal gez. i.A. Kock
Verkehrsplanungs- und Bauvertragsplanung Malländer Consult Mainz, den 27.01.2012		gez. i. V. Krainich	Umwelt- und Landschaftsplanung JE STA EDI Mainz, den 27.01.2012
Fahrleitungsplanung GA Energieanlagen Süd Fellbach, den 27.01.2012		gez. i. A. Jantz	GUV-Planung bt-plan Düsseldorf, den 27.01.2012

Erweiterung des Straßennetzes in der Landeshauptstadt Mainz "Mainzelbahn"		Datum	Name
bearbeitet		11/11	Bu
gezeichnet		11/11	Biu
geprüft		01/12	JD
Maßstab: 1:100	Anlage: B7		
Größe: 116,0x59,4	Blatt: 06		
Gr.: Ersatz für:	Ausgabe vom 27.01.2012		Ursprung