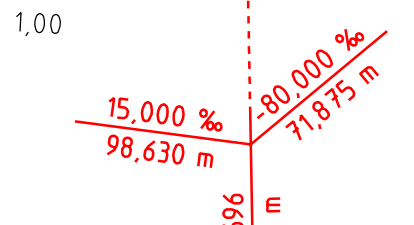
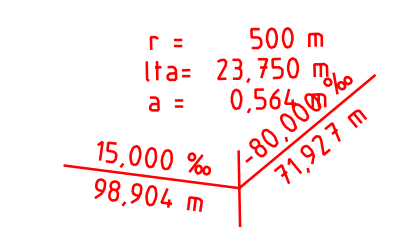
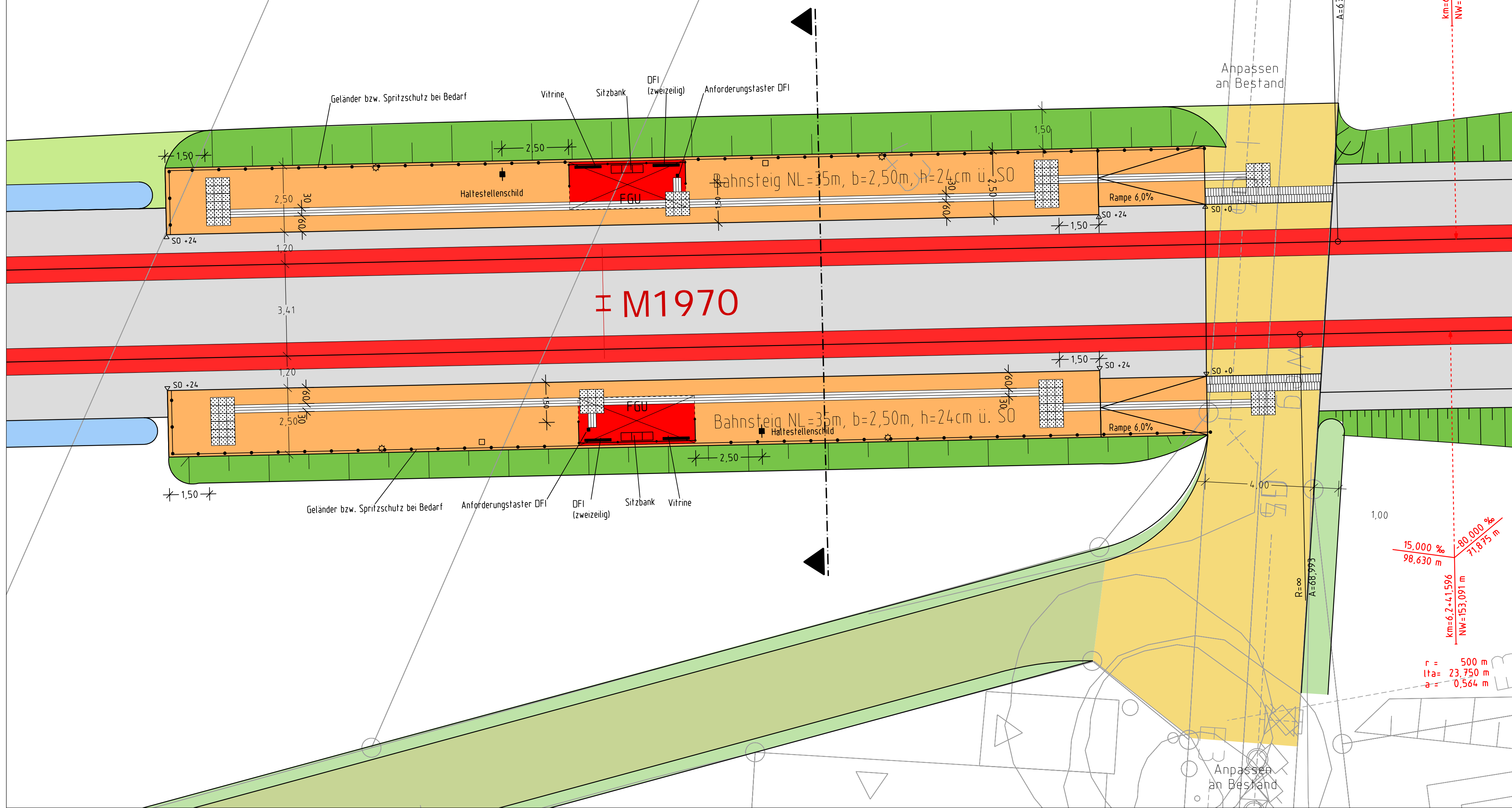


Lageplanausschnitt M 1:100

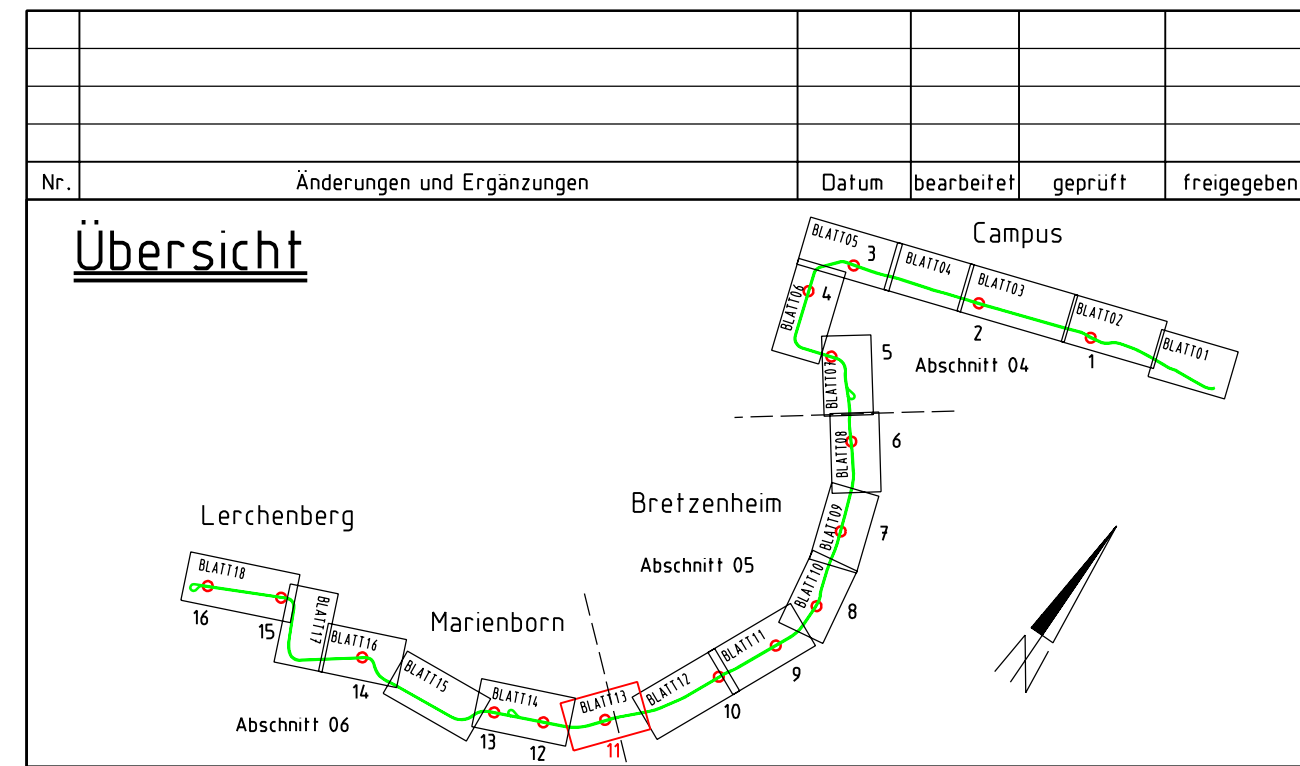
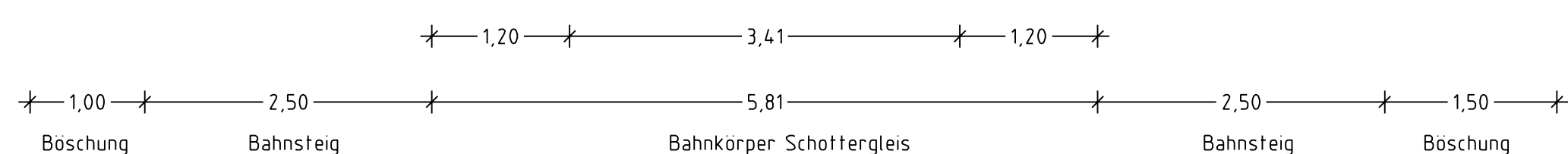
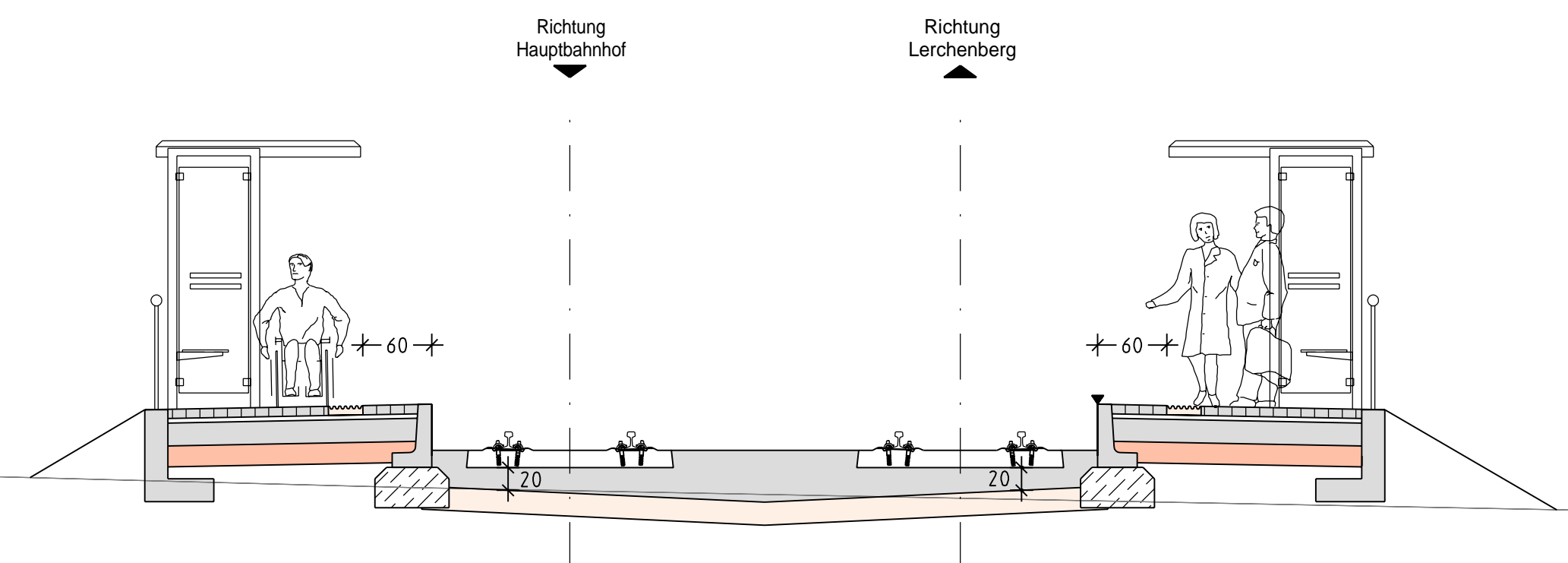
Haltestellenabstände:
Im Borner Grund
Wiesenstraße 339 m <--- ---> Wilhelm-Quetsch-Straße 772 m

H Im Borner Grund



- Legende**
- Schotterbett Gleis
 - Rasengleis
 - Asphaltgleis
 - Bahnsteig
 - Gehweg
 - Fahrgastunterstand
 - Papierkorb
 - Haltestellenschild
 - Rillenplatte als Blindenleitsystem
 - Bodenindikatoren bei Übergängen
 - Aufmerksamkeitsfeld mit Noppenprofil
 - Beleuchtung

Regelquerschnitt M 1:50



Antrag auf Planfeststellung nach §28 PBefG

Bauherr und Betreiber: MVG Mainzer Verkehrsgesellschaft Ein Unternehmen der		...gez. Erhof	...gez. Rebal
Mainz, den 27.01.2012		...gez. ppa. Unterstall	...gez. i.A. Köck
Verkehrsanlagen- und Bauwerksplanung Malländer Consult Malländer Ingenieur Consult GmbH Malzestraße 12 • 76133 Karlsruhe T 0721 9328010 • F 0721 9328110 Karlsruhe, den 27.01.2012	...gez. i. V. Kranich	Umwelt- und Landschaftsplanung JESTAEDT + PARTNER Büro für Raum- und Umwelplanung 55128 Mainz • Hans-Böckler-Str. 87 Tel. 06131/333550 • Fax 06131/333559 Mainz, den 27.01.2012	...gez. Jestaedt
Fahrleitungsplanung GA Energieanlagen Süd Fellbach, den 27.01.2012	...gez. i. A. Jantz	GUV-Planung bt-plan Ingenieurgesellschaft für Betriebsbetrieb mbH Düsseldorf, den 27.01.2012	...gez. Woidschützke

Erweiterung des Straßenbahnnetzes in der Landeshauptstadt Mainz "Mainzelbahn"		Datum bearbeitet 11/11 gezeichnet 11/11 geprüft 01/12	Name Bu Biu JD
Maßstab: 1:100	Lageplan / Querschnitt Haltestelle Im Borner Grund		Anlage: B7 Blatt: 11 Plan-Codierung: 06-H-00011-HS-4-B-a
Größe: 78,0x59,4	Gr.: Ersatz für:	Ausgabe vom: 27.01.2012	Ursprung

K698_Einwurf_03_ND_PBEKPL1