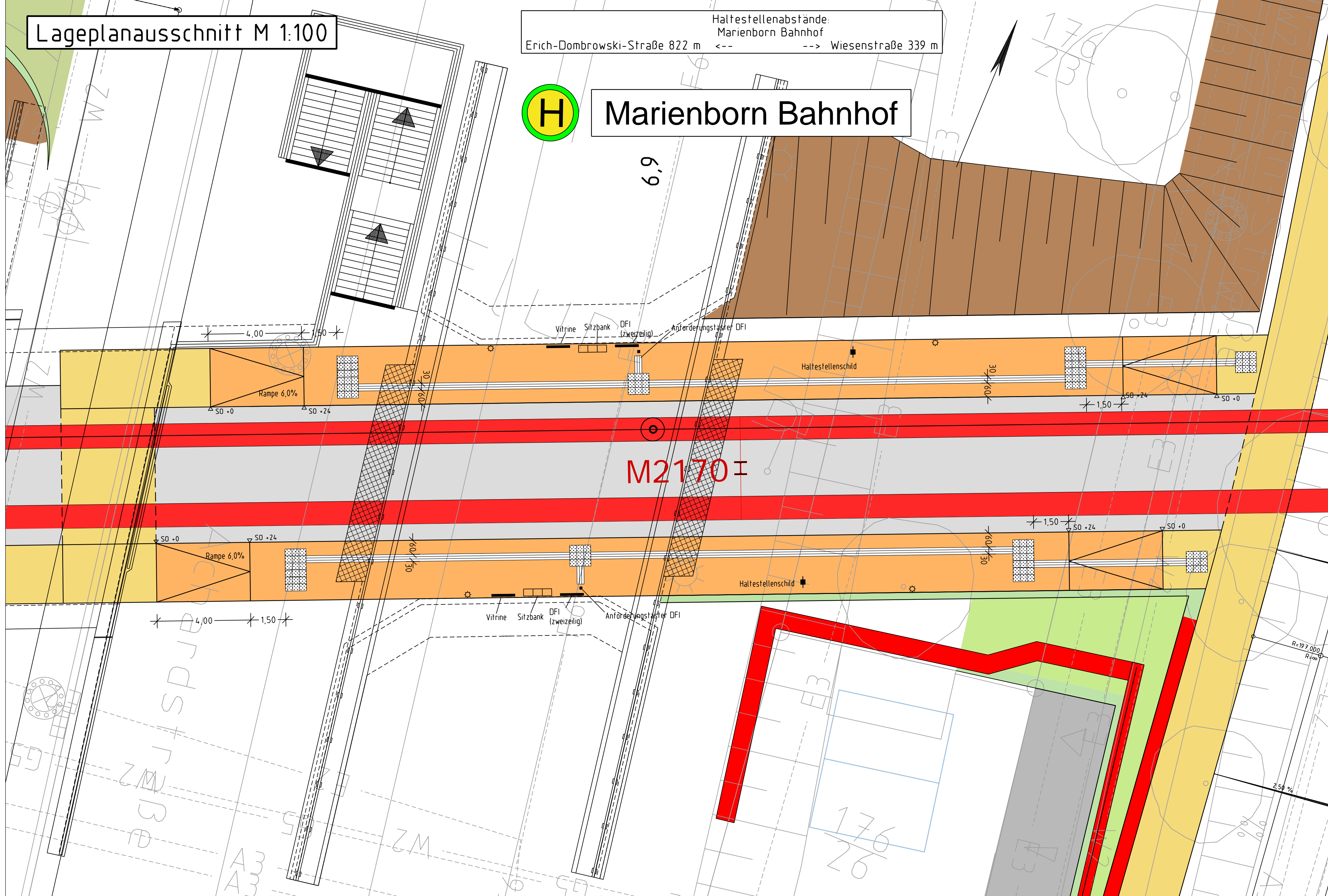


Lageplanausschnitt M 1:100

Haltstellenabstände:
 Marienborn Bahnhof
 Erich-Dombrowski-Straße 822 m <--> Wiesenstraße 339 m

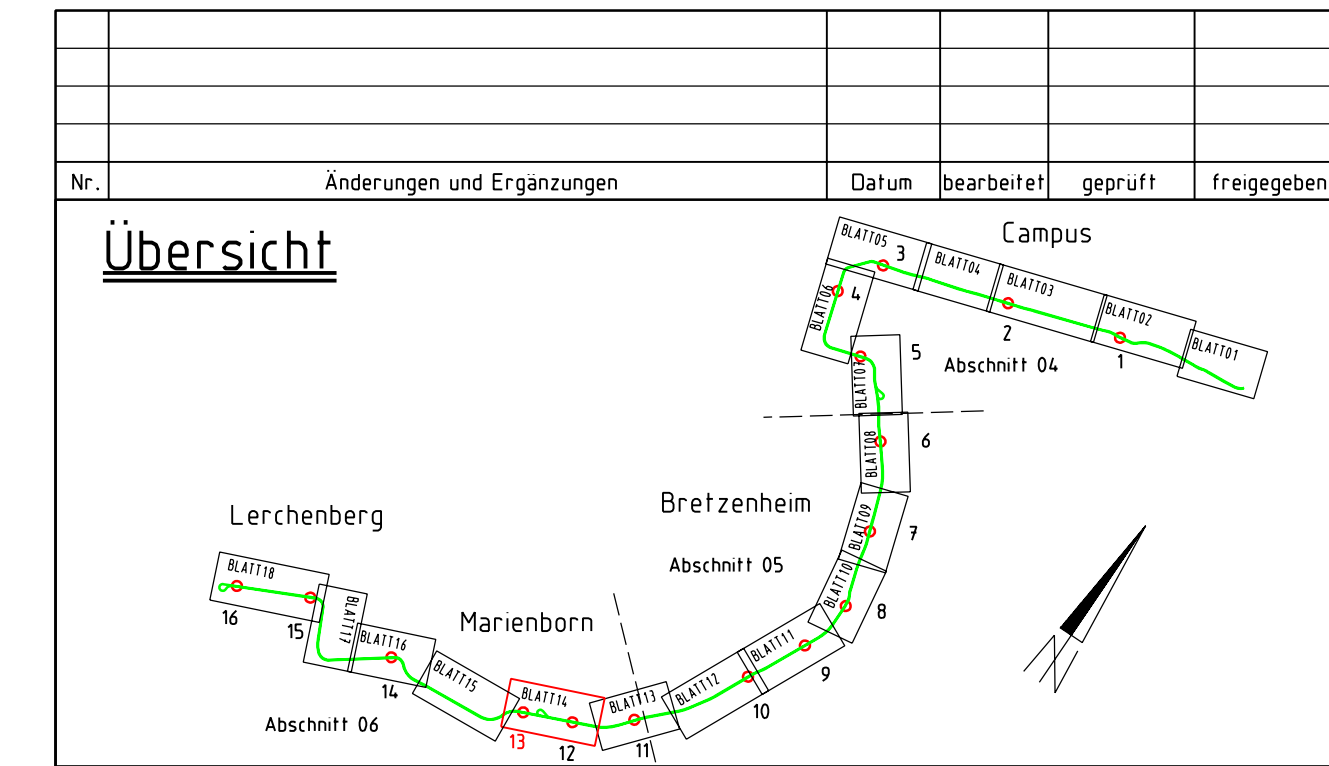
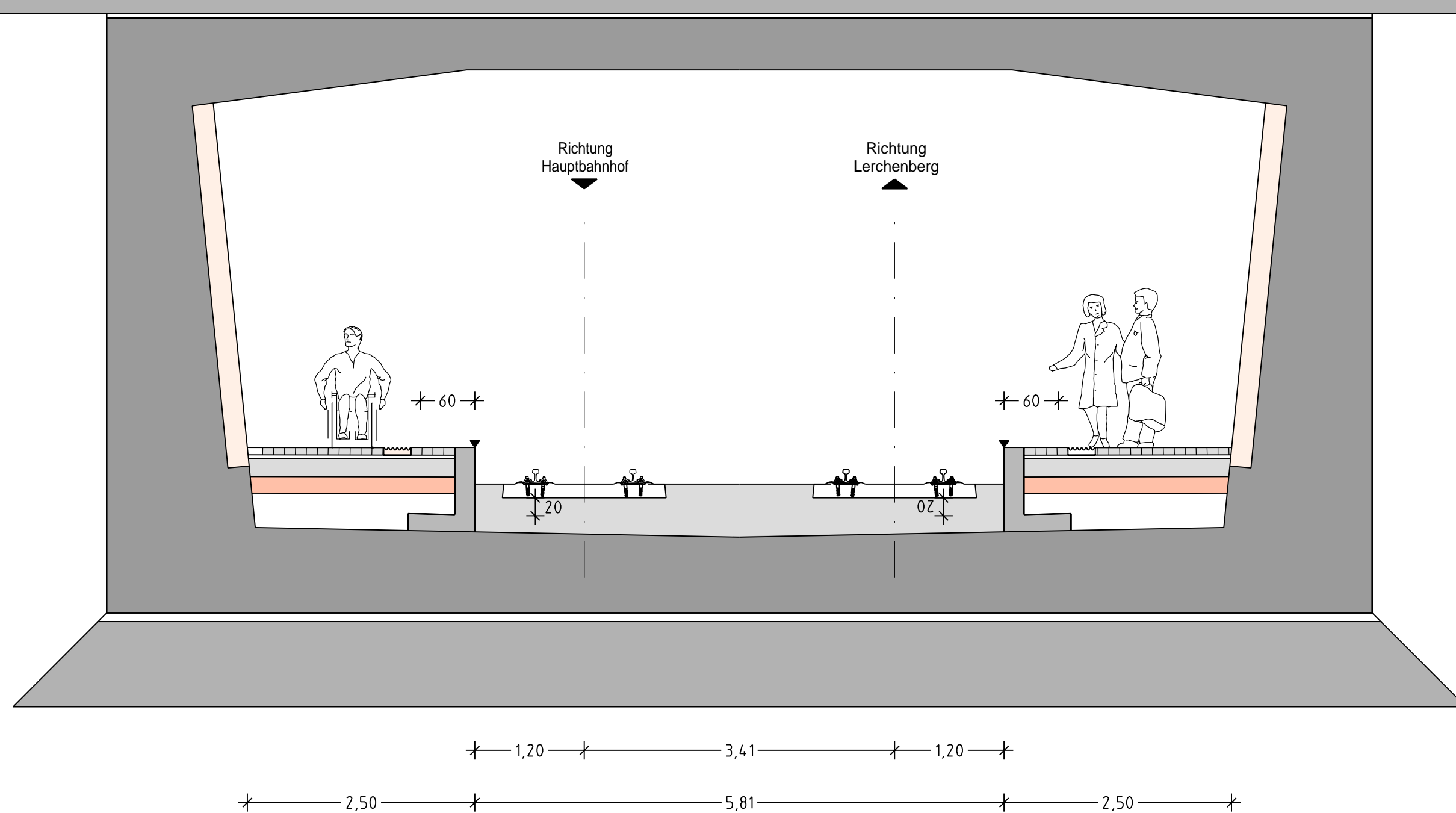
H Marienborn Bahnhof



Legende

- Schotterbett Gleis
- Rasengleis
- Asphaltgleis
- Bahnsteig
- Gehweg
- Fahrgastunterstand
- Papierkorb
- Haltestellenschild
- Rillenplatte als Blindenleitsystem
- Bodenindikatoren bei Übergängen
- Aufmerksamkeitsfeld mit Noppenprofil
- Beleuchtung

Regelquerschnitt M 1:50



Antrag auf Planfeststellung nach §28 PBefG

Bauherr und Betreiber: **MVG** Mainzer Verkehrsgesellschaft

Verkehrsanlagen- und Bauwerksplanung: **Malländer Consult**

Fahrtleitungsplanung: **GA Energieanlagen Süd**

Umwelt- und Landschaftsplanung: **JESTAEDT + PARTNER**

GUV-Planung: **bt-plan**

Mainz, den 27.01.2012

Erweiterung des Straßenbahnnetzes in der Landeshauptstadt Mainz "Mainzelbahn"		Datum	Name
bearbeitet	11/11	Bu	
gezeichnet	11/11	Biu	
geprüft	01/12	JD	

Maßstab: 1:100	Lageplan / Querschnitt Haltestelle Marienborn Bahnhof	Antage: B7
Größe: 78,0x60,5		Blatt: 13
Gr.: Ersatz für	Ausgabe vom: 27.01.2012	Ursprung