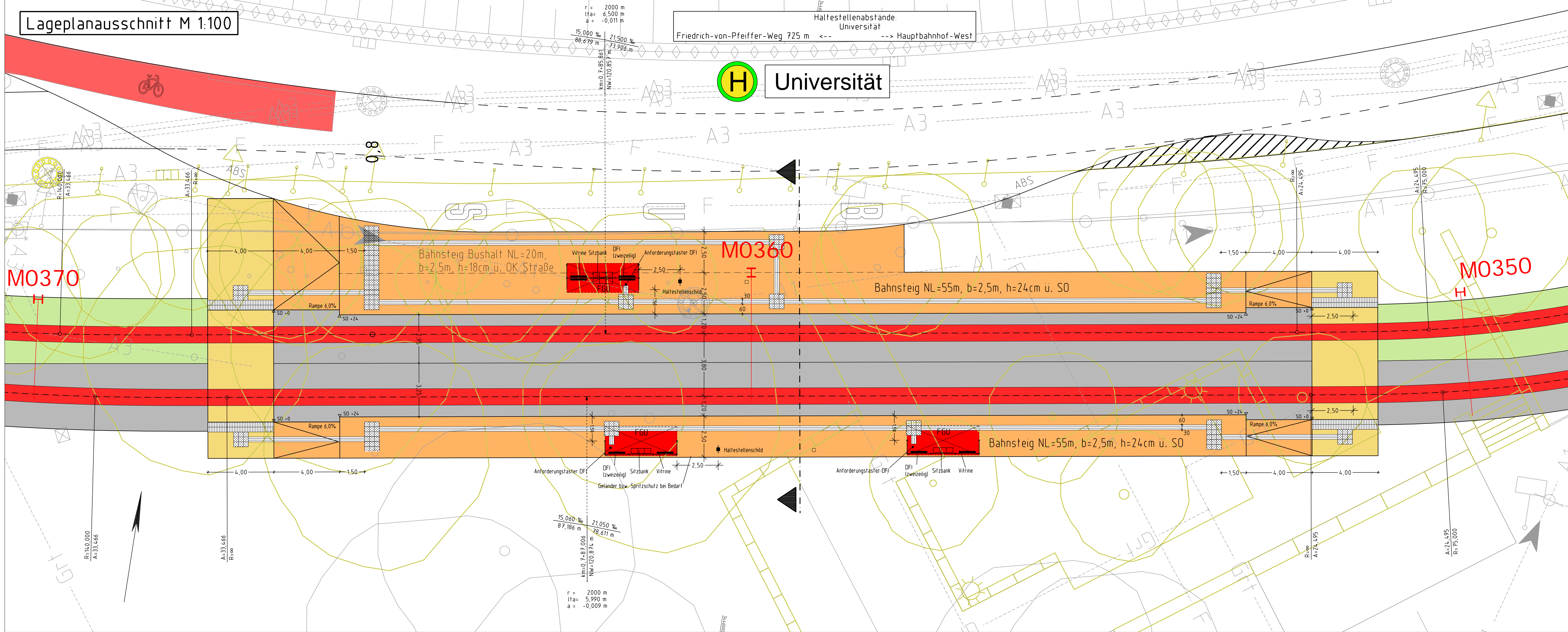


Lageplanausschnitt M 1:100

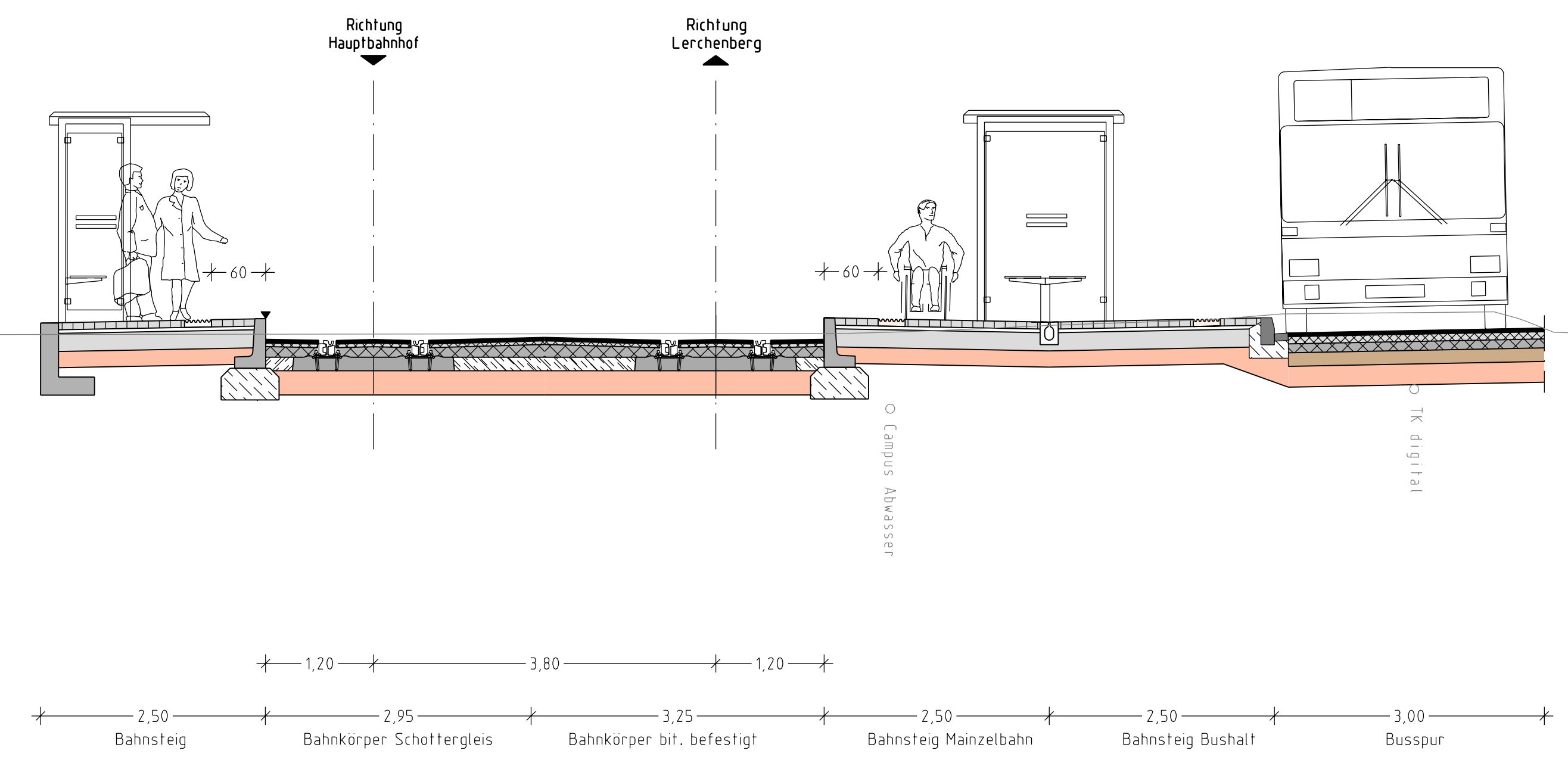


Haltstellenabstände:  
Universität <--> Hauptbahnhof-West  
Friedrich-von-Pfeiffer-Weg 725 m

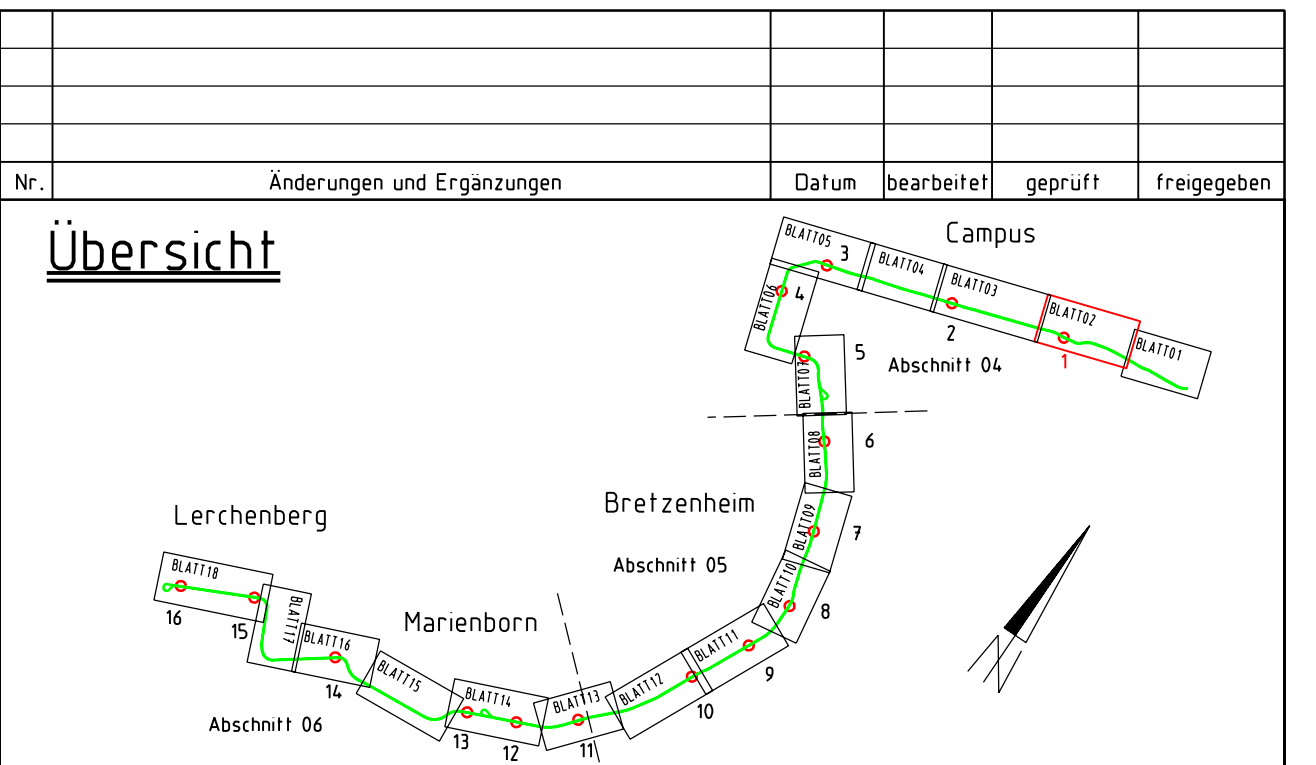
**H** Universität

- Legende**
- Schotterbett Gleis
  - Rasengleis
  - Asphaltgleis
  - Bahnsteig
  - Gehweg
  - Fahrgastunterstand
  - Papierkorb
  - Haltestellenschild
  - Rillenplatte als Blindenleitsystem
  - Bodenindikatoren bei Übergängen
  - Aufmerksamkeitsfeld mit Noppenprofil
  - Beleuchtung

Regelquerschnitt M 1:50



2.50 Bahnsteig  
2.95 Bahnkörper Schottergleis  
3.25 Bahnkörper bit. befestigt  
2.50 Bahnsteig Mainzbahn  
3.00 Bahnsteig Bushalt  
Busspur



Antrag auf Planfeststellung nach §28 PBefG

Bauherr und Betreiber: **MVG** Mainz Verkehrsgesellschaft

Manz, den 27.01.2012

Verkehrs- und Bauwertplanung: **Malländer Consult**

Fahrtleistungsplanung: **GA Energieanlagen Süd**

Umwelt- und Landschaftsplanung: **JE STAEDI**

GUW-Planung: **bt-plan**

Erweiterung des Straßenbahnnetzes in der Landeshauptstadt Mainz "Mainzelnbahn"		Datum	Name
bearbeitet	11/11	Bu	
gezeichnet	11/11	Biu	
geprüft	01/12	JD	
Maßstab: 1:100 / 1:50	Lageplan / Querschnitt Haltestelle Universität		Anlage B7
Größe: 116,0x59,4	Blatt 01		Plan-Codierung
Gr.	Ersatz für:	Ausgabe vom 27.01.2012	Ursprung