

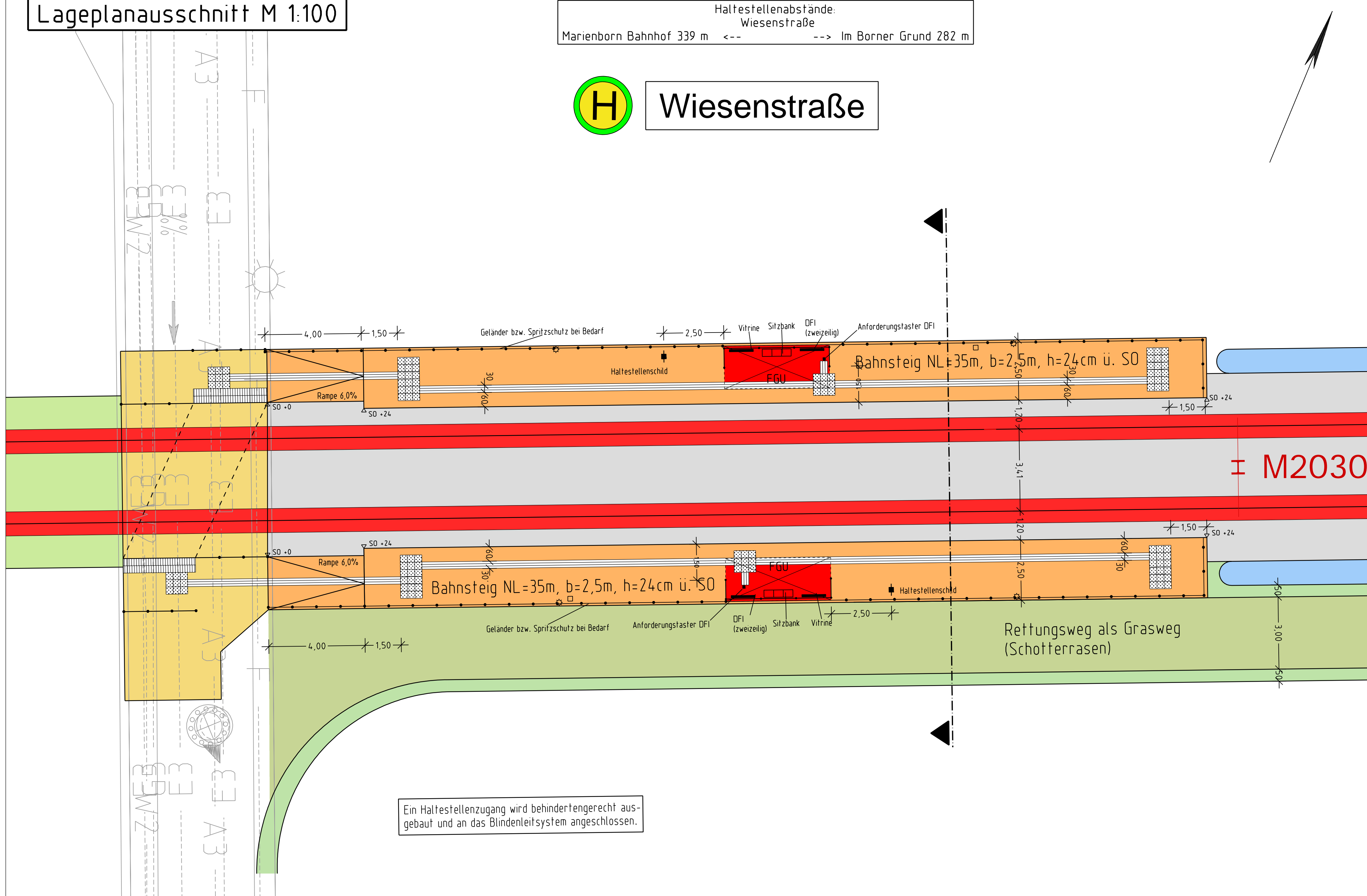
Lageplanausschnitt M 1:100

Haltestellenabstände:  
Wiesenstraße  
Marienborn Bahnhof 339 m <--- ---> Im Borner Grund 282 m

**H** Wiesenstraße

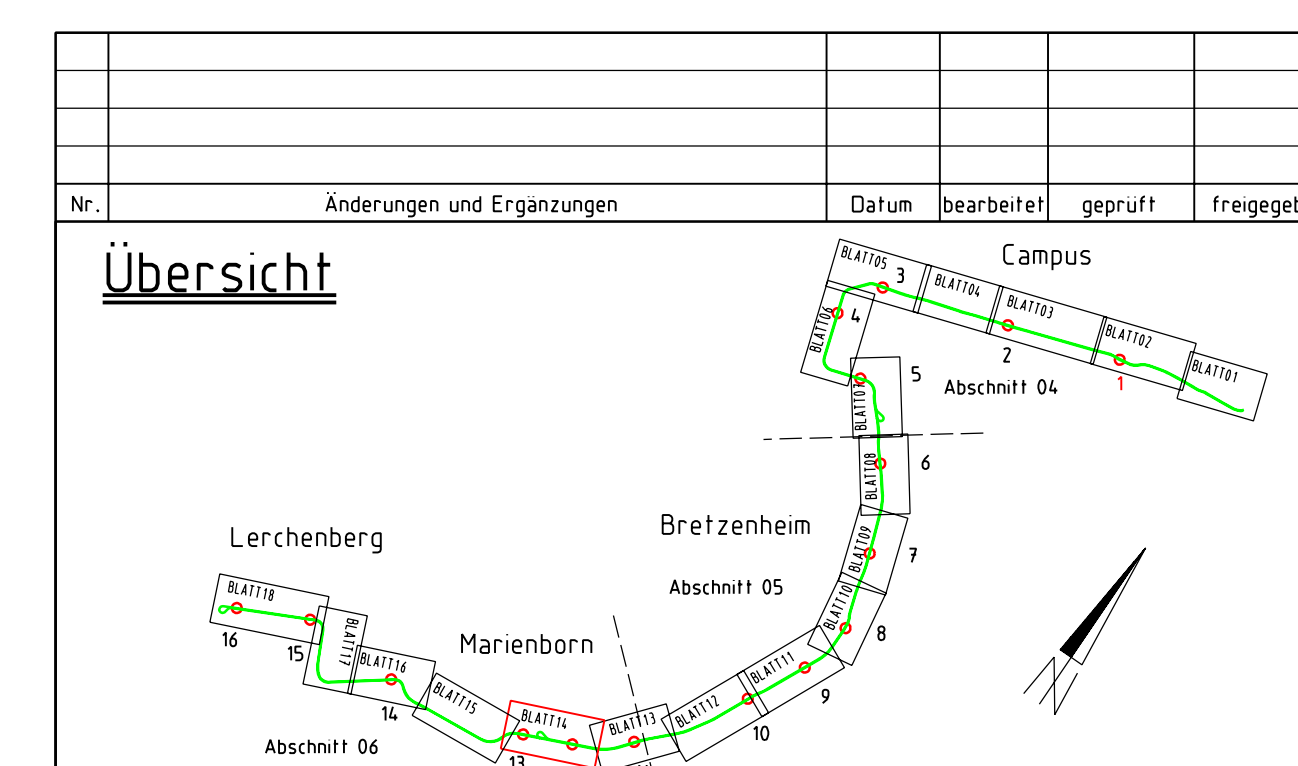
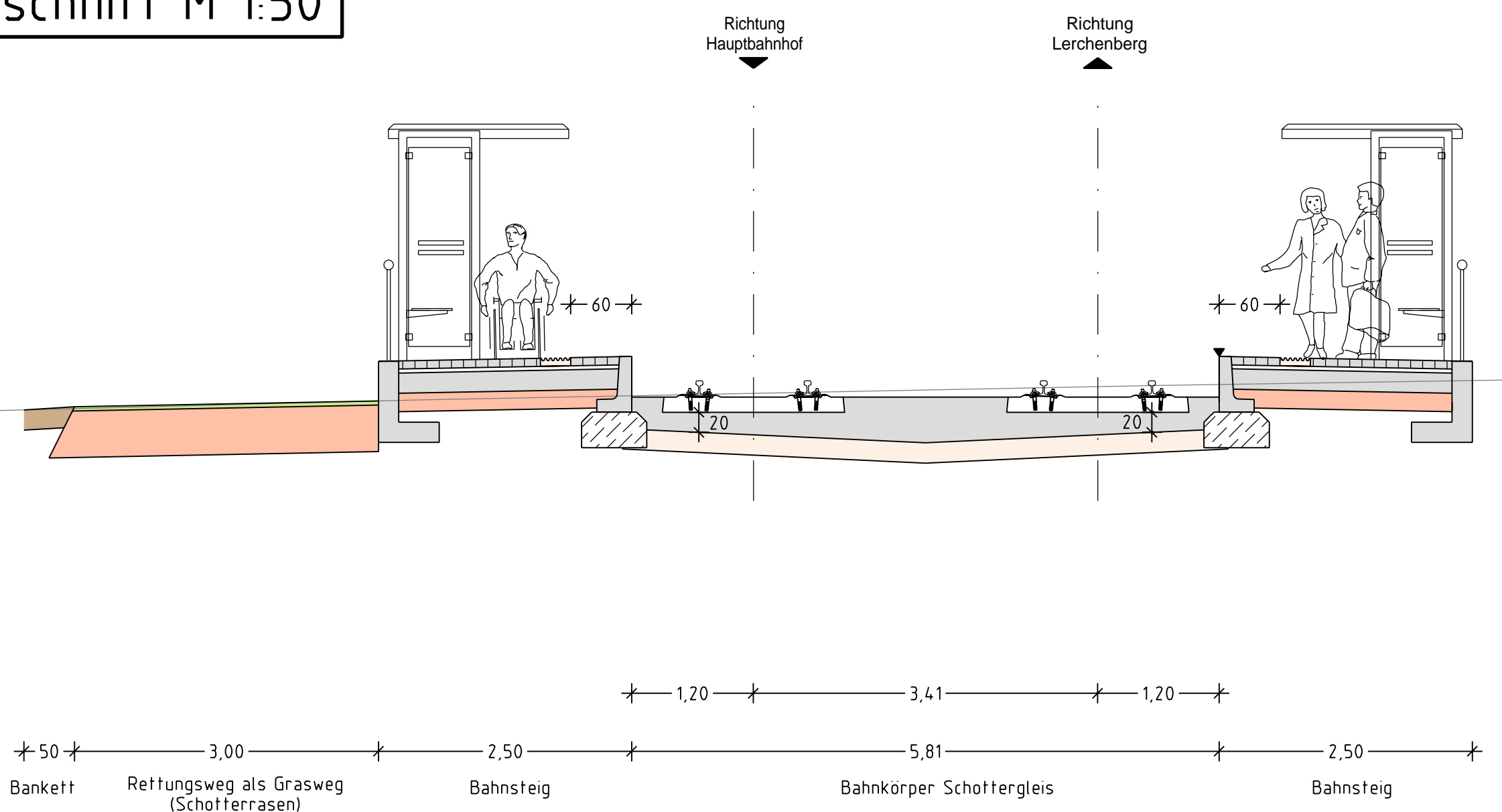
Legende

- Schotterbett Gleis
- Rasengleis
- Asphaltgleis
- Bahnsteig
- Gehweg
- Fahrgastunterstand
- Papierkorb
- Haltestellenschild
- Rillenplatte als Blindenleitsystem
- Bodenindikatoren bei Übergängen
- Aufmerksamkeitsfeld mit Noppenprofil
- Beleuchtung



Ein Haltestellenzugang wird behindertengerecht ausgebaut und an das Blindenleitsystem angeschlossen.

Regelquerschnitt M 1:50



Nr.	Änderungen und Ergänzungen	Datum	bearbeitet	geprüft	freigegeben
<p><b>Übersicht</b></p>					
<p><b>Antrag auf Planfeststellung nach §28 PBefG</b></p>					
<p>Bauherr und Betreiber:</p> <p><b>MVG</b> Mainzer Verkehrsgesellschaft Ein Unternehmen der</p> <p>gez. Erhof ..... gez. Rehabil ..... Mainz, den 27.01.2012 ..... gez. ppa. Unnerstall ..... gez. i.A. Köck .....</p>					
<p>Verkehrsanlagen- und Bauwerksplanung</p> <p><b>Malländer Consult</b> Malländer Ingenieur Consult GmbH Malländerstraße 12 • 76133 Karlsruhe T 07241 93280-0 • F 07241 93280-10 Karlsruhe, den 27.01.2012 .....</p>			<p>Umwelt- und Landschaftsplanung</p> <p><b>JESTAEDT + PARTNER</b> Büro für Raum- und Umwelplanung 55128 Mainz • Hauptbahnhof-Str. 87 Tel. 06131/333558 • Fax 06131/333559 Mainz, den 27.01.2012 .....</p>		
<p>Fahrleitungsplanung</p> <p><b>GA Energieanlagen Süd</b> Fellbach, den 27.01.2012 .....</p>			<p>GUW-Planung</p> <p><b>bt-plan</b> Ingenieurgesellschaft für Betriebsverkehr mbH Düsseldorf, den 27.01.2012 .....</p>		
<p>Erweiterung des Straßenbahnnetzes in der Landeshauptstadt Mainz "Mainzelbahn"</p>					
		bearbeitet		Datum	
		gezeichnet		Name	
		geprüft		11/11 Bu	
				11/11 Biu	
				01/12 JD	
Maßstab: 1:100		Lageplan / Querschnitt Haltestelle Wiesenstraße		Anlage: B7	
Größe: 78,0x59,4				Blatt: 12	
Gr.: Ersatz für:		Ausgabe vom: 27.01.2012		Ursprung	
				06-H-00012-HS-4-B-a	